



Listado de ubicación de Mesas Receptoras de Expresión de la Consulta para niñas, niños y adolescentes 2018

Agosto de 2018

Integrantes de las Comisiones Unidas de Educación Cívica y Construcción de Ciudadanía, de Organización Electoral y Geoestadística, y de Participación Ciudadana y Capacitación (Comisiones Unidas)
Consejera Electoral Myriam Alarcón Reyes Presidenta de las Comisiones Unidas
Consejera Electoral Yuri Gabriel Beltrán Miranda
Consejero Electoral Bernardo Valle Monroy
Consejera Electoral Gabriela Williams Salazar
Consejero Electoral Mauricio Huesca Rodríguez

Representantes de los partidos políticos	
Partido Acción Nacional	Diego Orlando Garrido López, Propietario Alberto Efraín García Corona, Suplente
Partido Revolucionario Institucional	René Muñoz Vázquez, Propietario Víctor Manuel Camarena Meixueiro, Suplente
Partido de la Revolución Democrática	Roberto López Suárez, Propietario José Antonio Alemán García, Suplente
Partido Verde Ecologista de México	Yuri Pavón Romero, Propietario Zuly Feria Valencia, Suplente
Partido del Trabajo	Ernesto Villarreal Cantú, Propietario Benjamín Jiménez Melo, Suplente
Movimiento Ciudadano	Armando de Jesús Levy Aguirre, Propietario Hugo Mauricio Calderón Arriaga, Suplente
Nueva Alianza	Lorena Morales Sandoval, Propietaria Ramón Alfredo Sánchez Zepeda, Suplente
Partido Encuentro Social	Inocencio J. Hernández Hernández, Propietario Guadalupe Campos Jordán, Suplente
Partido Humanista	René Cervera Galán, Propietaria Rodrigo Jimeno Tenorio, Suplente
Morena	José Agustín Ortiz Pinchetti, Propietario Juan Romero Tenorio, Suplente
Secretaría Técnica de las Comisiones Unidas	
Marisonia Vázquez Mata Directora Ejecutiva de Participación Ciudadana y Capacitación	

3

No.	Dirección Distrital	Demarcación territorial	Clave de la colonia	Nombre de la colonia	Mesa	Ubicación (denominación, calle, ext. Int. colonia, CP, referenda)	Tipo de lugar
1	1	GUSTAVO A. MADERO	05-202	VISTA HERMOSA	M01	C. LOMA DE LA LUNA MZ. 65 LT. 32. CP. 07187 ESQ. C. HEDRON	ESPACIO CULTURAL
2	1	GUSTAVO A. MADERO	05-094	LA CASILDA	M01	AV. LA BRECHA MZ. 18 LT. 10. CP. 07140 ESQ. PROL. ADOLFO LÓPEZ MATEOS	ESPACIO CULTURAL
3	1	GUSTAVO A. MADERO	05-121	MALACATES (AMPJU)	M01	AV. SAN MIGUEL S/N. CP. 07119 ENTRE C. CION. DEL MAGUEY Y C. GARDENIAS, VÍA PÚBLICA	ESCUELA SEP
4	1	GUSTAVO A. MADERO	05-028	COMPOSITORES MEXICANOS	M01	C. GUTY CÁRDENAS S/N. CP. 07130 ENTRE C. FOLCLORICOS MEXICANOS Y C. CONSEJO VELÁZQUEZ, AL EXTERIOR DEL CENTRO DE SALUD "COMPOSITORES MEXICANOS"	ESPACIO CULTURAL
5	1	GUSTAVO A. MADERO	05-115	LOMAS DE CUAUTPEC	M01	C. IZTACCHUATL S/N. CP. 07201 ENTRE C. LOMAS CIERZO Y C. CERRO AZUL	ESPACIO CULTURAL
6	1	GUSTAVO A. MADERO	05-184	TTLAPEXCO	M01	C. SAUCES S/N. CP. 07188 ENTRE C. CAMINO REAL Y C. FRESNOS, CANCHAS DEPORTIVAS "TTLAPEXCO"	PARQUES/ DEPORTIVOS
7	1	GUSTAVO A. MADERO	05-135	PARQUE METROPOLITANO	M01	C. CARLOS ORELANA MZ.52A. LT. 4. CP. 07100 FRENTE A LA PARROQUIA "DIVINA PROVIDENCIA"	PARQUES/ DEPORTIVOS
8	1	GUSTAVO A. MADERO	05-007	ARBOLEDAS DE CUAUTPEC	M02	C. FELIPE ANGELES S/N. CP. 07140 ESQ. C. JERÓNIMO DE LAS CASAS VÍA PÚBLICA	ESCUELA SEP
9	1	GUSTAVO A. MADERO	05-192	VALLE DE MADERO	M01	AV. VENUSTIANO CARRANZA S/N. CP. 07190 ENTRE C. FRANCISCO VILLA Y C. ESC. SEC. NO. 160	PARQUES/ DEPORTIVOS
10	1	GUSTAVO A. MADERO	05-220	CHALMA DE GUADALUPE II	M02	AV. MICHOACÁN S/N. CP. 07210 ENTRE C. GUADALUPE Y C. QUERÉTARO, VÍA PÚBLICA	ESCUELA SEP
11	1	GUSTAVO A. MADERO	05-065	GENERAL FELIPE BERRIOZÁBAL	M01	C. FELIPE BERRIOZÁBAL S/N. CP. 07180 ESQ. C. ZIHUATANEJO, VÍA PÚBLICA	ESCUELA SEP
12	1	GUSTAVO A. MADERO	05-251	ZONA ESCOLAR I	M01	C. ANTONIO CASO S/N. CP. 07230 ESQ. AV. CENTRO ESCOLAR, VÍA PÚBLICA	ESCUELA SEP

9


—








No.	Dirección Distrital	Demarcación territorial	Clave de la colonia	Nombre de la colonia	Mesa	Ubicación (denominación, calle, cat, int, colonia, CP, referencia)	Tipo de lugar
13	1	GUSTAVO A. MADERO	05-182	TLACAELEL	M01	AV. TLACAELEL S/N . CP. 07164 ENTRE C. YVOZIZIN Y C. MOCTEZUMA	ESPACIO PÚBLICO
14	1	GUSTAVO A. MADERO	05-033	CUAUTPEC DE MADERO	M01	AV. GUADALUPE VICTORIA S/N . CP. 07200 ESQ. C. BENITO JUÁREZ, VÍA PÚBLICA	ESCUELA SEP
15	1	GUSTAVO A. MADERO	05-132	PALMATITLA	M01	C. CORNELIO LABRIS S/N . CP. 07170 ENTRE C. EDUARDO OLIVARES Y C. ANGEL BRICSO, VÍA PÚBLICA	ESCUELA SEP
16	1	GUSTAVO A. MADERO	05-003	AHUHUETES	M01	AV. AHUHUETES S/N . CP. 07189 ESQ. PRIV. MANANTIALES A UN COSTADO DE LA CANCHA DE BASQUETBOL	ESPACIO PÚBLICO
17	1	GUSTAVO A. MADERO	05-004	AIDEE SOLÍS CÁRDENAS-MAÍTAS ROMERO (U HAB)	M01	CALZ. CHALIMA - LA VILLA NO. 551 . CP. 07140 FRENTE AL MÓDULO DE SEGURIDAD	ESPACIO PÚBLICO
18	1	GUSTAVO A. MADERO	05-205	ZONA ESCOLAR ORIENTE	M01	C. GABRIEL GUERRA S/N . CP. 07239 ESQ. C. PARAISO	ESPACIO CULTURAL
19	1	GUSTAVO A. MADERO	05-101	LA FORESTAL 3	M01	AV. JUVENTINO ROSAS S/N . CP. 07140 ENTRE CDA. PROL. JUVENTINO ROSAS Y C. JAVIER SOLÍS	ESPACIO CULTURAL
20	1	GUSTAVO A. MADERO	05-092	JUVENTINO ROSAS	M01	C. NICANDRO CASTILLO S/N . CP. 07150 ESQ. AV. MIGUEL TERRO DE TEJADA	PARQUES/DEPORTIVOS

No.	Dirección Distrital	Demarcación territorial	Clave de la colonia	Nombre de la colonia	Mesa	Ubicación (denominación, calle, ext, int, colonia, CP, referencia)	Tipo de lugar
21	2	GUSTAVO A. MADERO	05-006	ARRAGON LA VILLA (ARRAGON)	M01	ENTRADA EDIF. B. MAUTIZIN NO. 146 . CP. 07000 ENTRE C. FRANCISCO NOVOA Y C. MIER Y PESADO	DOMICILIO PARTICULAR
22	2	GUSTAVO A. MADERO	05-055	ESTRELLA	M01	CENTRO DE SEGURIDAD SOCIAL, "TEREYAC". CALZ DE GUADALUPE NO. 499 CP. 07810 ENTRE C. VICTORIA Y C. TESORO	ESPACIO CULTURAL
23	2	GUSTAVO A. MADERO	05-018	CAPUTITLAN	M01	VIA PÚBLICA. C. PONIENTE 118 NO. 305 . CP. 07370 EXTERIOR DE ESC. PRIM "REPÚBLICA DE COLOMBIA"	VIA PÚBLICA
24	2	GUSTAVO A. MADERO	05-172	SANTIAGO ATEPETLAC	M01	VIA PÚBLICA. AV. JAVIER ROJO GÓMEZ S/N S/N. CP. 07640 AL EXTERIOR DE LA ESC. PRIM "FRANCISCO ZARCO" ENTRE C. ROBERTO BARRIOS Y C. MIGUEL ALEMÁN	VIA PÚBLICA
25	2	GUSTAVO A. MADERO	05-175	SCT (U HAB)	M01	ENTRADA "B" EN EL ÁREA DEPORTIVA DE LA UNIDAD. AV. MARGARITA MAZA DE JUÁREZ S/N. CP. 07700 CANCHAS DEPORTIVAS UBICADAS EN LA ENTRADA "B" EN EL ÁREA DEPORTIVA DE LA UNIDAD	ESPACIO PÚBLICO
26	2	GUSTAVO A. MADERO	05-151	SAN BARTOLO ATEPEHUACAN (PBLD)	M01	MERCADO DE SAN BARTOLO ATEPEHUACAN. AV. MONTEVIDEO NO. 500 . CP. 07730 ENTRE C. LA LOMA Y C. 17 DE MAYO	ESPACIO PÚBLICO
27	2	GUSTAVO A. MADERO	05-199	VILLA GUSTAVO A MADERO	M01	EXPLANADA DEL EDIFICIO DELEGACIONAL DE GAM. C. 5 DE FEBRERO S/N. CP. 07570 (ABALO DE LA CARPA CENTRAL) ENTRE C. VICENTE VILLADA Y C. TURBIDE	ESPACIO PÚBLICO
28	2	GUSTAVO A. MADERO	05-113	LINDAVISTA VALLEJO (U HAB)	M01	FORO AL AIRE LIBRE "AUDIORAMA" (ENTRE LOS EDIFICIOS 56 Y 61). AV. 100 METROS NO. 450. CP. 07720 ENTRE AV. PONIENTE 140 (EJE 5 NORTE) Y C. 31A	ESPACIO PÚBLICO
29	2	GUSTAVO A. MADERO	05-141	PROGRESO NACIONAL (AMPI)	M01	DEPORTIVO "PROGRESO NACIONAL". AV. RÍO DE LOS REMEDIOS S/N. CP. 07650 INTERIOR DEL DEPORTIVO "PROGRESO NACIONAL" C. RÍO DE LOS REMEDIOS Y C. 18	PARQUES/DEPORTIVOS
30	2	GUSTAVO A. MADERO	05-173	SANTIAGO ATEPETLAC (LA SELVITA) (U HAB)	M01	ENTRADA DE LA UNIDAD HABITACIONAL. AV. RÍO DE LOS REMEDIOS NO.15 . CP. 07670 ENTRE C. 34 Y C. 37	DOMICILIO PARTICULAR
31	2	GUSTAVO A. MADERO	05-145	RESIDENCIAL LA ESCALERA (FRACC)	M01	PARQUE DE LOS ANIMALES (ÁREA TECHADA). AV. MIGUEL OTHÓN DE MENDIZÁBAL S/N. CP. 07320 ENTRE AV. MIGUEL BERNARDY GUILLERMO MASSIEU	ESPACIO PÚBLICO
32	2	GUSTAVO A. MADERO	05-072	GUADALUPE PROLETARIA	M01	MERCADO "PROGRESO NACIONAL". C. 28 S/N. CP. 07670 ENTRE C. 12 Y C. 11	ESPACIO PÚBLICO



No.	Dirección Distrital	Demarcación territorial	Clave de la colonia	Nombre de la colonia	Mesa	Ubicación (denominación, calle, av., int., colonia, CP, referencia)	Tipo de lugar
33	2	GUSTAVO A. MADERO	05-181	TEPEYAC INSURGENTES	M01	COLEGIO TEPEYAC MEXICANO, TALARA NO.187 . CP. 07020 ENTRE AV. LINDAVISTA Y AV. CHULAVISTA	ESCUELA PRIVADA
34	2	GUSTAVO A. MADERO	05-224	INDUSTRIAL II	M01	KIOSCO PARQUE MARIA LUISA, C. PARQUE MARIA LUISA S/N. CP. 07800 ENTRE AV. BUEN TONO Y AV. FUNDIDORA DE MONTERREY	ESPACIO PÚBLICO
35	2	GUSTAVO A. MADERO	05-153	SAN JOSE DE LA ESCALERA	M01	VIA PÚBLICA . C. 28-A S/N S/N. CP. 07630 AL EXTERIOR DE LA ESC. SEC. "DIURNA NO. 131 BELISARIO DOMÍNGUEZ" ENTRE C. 1 A Y C. 1	VIA PÚBLICA
36	2	GUSTAVO A. MADERO	05-193	VALLE DEL TEPEYAC	M01	KIOSCO DEL PARQUE VALLE DEL TEPEYAC. C. MOCTEZUMA S/N. CP. 07740 ENTRE C. PISAGUA Y C. SOLIDA	ESPACIO PÚBLICO
37	2	GUSTAVO A. MADERO	05-225	LINDAVISTA I	M01	CENTRO CULTURAL "FUTURAMA", CDA OTAVALO S/N . CP. 07300 ENTRE AV. INSTITUTO POLITÉCNICO NACIONAL Y C. PAUTA	ESPACIO CULTURAL
38	2	GUSTAVO A. MADERO	05-214	JOYAS VALLEJO (U HAB)	M01	ENTRADA DEL SUBCONJUNTO E. CALZ VALLEJO NO.1268 . CP. 07620 ENTRE AV. CAMINO A SAN JUAN IXTACALPA Y AV. RÍO DE LOS REMEDIOS	DOMICILIO PARTICULAR
39	2	GUSTAVO A. MADERO	05-154	SAN JOSÉ TICOMÁN	M01	VIA PÚBLICA ENTRADA DE LA UNIDAD SAN JOSÉ TICOMÁN (ÁREA TECHADA), AV. MIGUEL BERNARD S/N AND 6 NO. 76. CP. 07340 CASI ESCD. PALMAS	VIA PÚBLICA
40	2	GUSTAVO A. MADERO	05-133	PANAMERICANA	M01	MERCADO "PANAMERICANA". C. PONIENTE 112 S/N . CP. 07760 ENTRE C. NORTE 9 Y C. NORTE 11	ESPACIO PÚBLICO

No.	Dirección Distrital	Demarcación territorial	Clave de la colonia	Nombre de la colonia	Mesa	Ubicación (denominación, calle, ext, int, colonia, CP, referencia)	Tipo de lugar
41	3	AZCAPOTZALCO	02-075	SAN BARTOLO CAHUATONIGO (PBLO)	M01	LECHERÍA LICONSA. C. CAMPO ENCANTADO S/N, CP 02720. CASI ESQ. C. CAMPO VERDE	ESPACIO PÚBLICO
42	3	AZCAPOTZALCO	02-056	PASTEROS	M01	CANCHAS DE FÚTBOL, SALIDA DE LA ESTACIÓN DEL METRO TEZOZOMOC. C. SAUCES S/N, CP 02150, ESQ. AHUEHUETES.	ESPACIO PÚBLICO
43	3	AZCAPOTZALCO	02-099	SANTO TOMÁS	M01	DEPORTIVO "20 DE NOVIEMBRE". AV. AZCAPOTZALCO LA VILLA S/N, CP 02020. ESQ. C. 4 DE AGOSTO	PARQUES/ DEPORTIVOS
44	3	AZCAPOTZALCO	02-102	TEZOZOMOC	M01	CENTRO DE SALUD "TEZOZOMOC", AV. RAFAEL BUELNA S/N, CP 02459. ENTRE C. AMUSGOS Y AND RAFAEL BUELNA.	ESPACIO PÚBLICO
45	3	AZCAPOTZALCO	02-074	SAN ANTONIO (FRACC)	M01	CENTRO DE SERVICIOS COMUNITARIOS "SAN ANTONIO". C. CAMPO MOLIDO S/N, CP 02720. ENTRE C. CAMPO FORTUNA NACIONAL Y C. CAMPO CANTEMOC.	ESPACIO CULTURAL
46	3	AZCAPOTZALCO	02-097	SANTIAGO AHUJZOTLA (PBLO)	M01	CASA DE CULTURA Y PARQUE RECREATIVO "JOSÉ MARÍA MORELOS Y PAVÓN". AV. MORELOS NO. 10, CP 02750. ENTRE C. COLONIAS Y C. CERRO	ESPACIO CULTURAL
47	3	AZCAPOTZALCO	02-025	EL ROSARIO C (U HAB)	M01	SALÓN DE USO MÚLTIPLE "CAMPO BELLO". AV. CANANEA S/N, CP 02100. ENTRE AND 2 TRANSVERSAL DE PLANETAS Y C. PLANETAS.	ESPACIO CULTURAL
48	3	AZCAPOTZALCO	02-019	DEMET (U HAB)	M01	ÁREA DE USO COMÚN. AV. 22 DE FEBRERO, NO 423, CP 02020 ACCESO PRINCIPAL DE LA UNIDAD HABITACIONAL.	ESPACIO PÚBLICO
49	3	AZCAPOTZALCO	02-098	SANTO DOMINGO (PBLO)	M01	SALA DE ARTE "FERNANDO MONTES DE OCA". AV. AQUILES SERDÁN S/N, CP 02160. ESQ. LA PRIV DE AQUILES SERDÁN.	ESPACIO CULTURAL
50	3	AZCAPOTZALCO	02-058	PEMEX PRADOS DEL ROSARIO (U HAB)	M01	ÁREA COMÚN DE LA UNIDAD. AV. AQUILES SERDÁN S/N, CP 02419. CASI ESQ. C. RANCHO DE EN MEDIO. FRENTE AL EDIF 46-A.	ESPACIO PÚBLICO
51	3	AZCAPOTZALCO	02-088	SAN SEBASTIAN	M01	SALÓN DE USO MÚLTIPLE DE LA UNIDAD. C. ACALOTENCO NO 45, CP 02040. ENTRE PRIVACALOTENCO Y PRIVACOMULCO.	ESPACIO CULTURAL
52	3	AZCAPOTZALCO	02-079	SAN JUAN TLHUACA (PBLO)	M01	GLORIETA "PLAZA DE LOS AHUEHUETES", A UN COSTADO DEL KIOSCO. AV. MIGUEL LERDO DETELADA S/N, CP 02400. ENTRE CALZ RENACIMIENTO Y C. CUICHAPA.	ESPACIO PÚBLICO






Consulta para niñas, niños y adolescentes 2018
Listado de ubicación de Mesas Receptoras de Expresión

Año 1
Fecha de elaboración: 1 de agosto de 2018




No.	Dirección Distrital	Demarcación territorial	Clave de la colonia	Nombre de la colonia	Mesa	Ubicación (denominación, calle, ent, int, colonia, CP, referencia)	Tipo de lugar
53	3	AZCAPOTZALCO	02-059	PETROLERA	M01	MÓDULO DE PARTICIPACIÓN CIUDADANA, AV. FAJA DE ORO S/N, CP 02480, SOBRE EL CANEILÓN, ESQ. C. CHOAPA, FRENTE A TIENDA DE AUTOSERVICIO "PETROLERA".	ESPACIO PÚBLICO
54	3	AZCAPOTZALCO	02-109	VILLAS AZCAPOTZALCO (U HAB)	M01	"SALÓN CHICO DE USOS MÚLTIPLES", AV. 16 DE SEPTIEMBRE NO. 11, CP 02169, ENTRE AV. AQUILES SERDÁN Y AV. REFINERÍA AZCAPOTZALCO.	ESPACIO CULTURAL
55	3	GUSTAVO A. MADERO	02-064	PRESIDENTE MADERO (U HAB)	M01	MÓDULO DE PARTICIPACIÓN CIUDADANA, CALZ. PUENTE DE GUERRA S/N, CP 02430, ENTRE C. FEDERICO MONTES Y C. FEDERICO DALYALOS.	ESPACIO PÚBLICO
56	3	GUSTAVO A. MADERO	02-030	FRANCISCO VILLA (U HAB)	M01	MÓDULO DE PARTICIPACIÓN CIUDADANA, C. DONOTEO ARANGO S/N, CP 02420, CASI ESQ. C. VÍCTOR HERNÁNDEZ COVARUBIÁS, FRENTE A LA ESC SEC DVA NO. 142 "MANUEL M. PONCE".	ESPACIO PÚBLICO
57	3	GUSTAVO A. MADERO	02-027	EX-HACIENDA EL ROSARIO	M01	ESCUELA NORMAL SUPERIOR DE MÉXICO, AV. MANUEL SALAZAR NO. 201, CP 02430, ENTRE AV. HACIENDA DEL ROSARIO Y AV. ZEMPOALTECAS.	ESCUELA SEP
58	3	GUSTAVO A. MADERO	02-007	CENTRO DE AZCAPOTZALCO	M01	CASA DE CULTURA, AV. AZCAPOTZALCO NO. 605, CP 02000, ESQ. C. JOSÉ MARÍA MORELOS Y PAVÓN	ESPACIO CULTURAL
59	3	GUSTAVO A. MADERO	02-095	SANTA LUCÍA (BARR)	M01	MERCADO "SANTA LUCÍA", C. CENTEOTL S/N, CP 02700, ENTRE AND. CENTEOTL Y C. ACATL, FRENTE A LOS JUEGOS INFANTILES.	ESPACIO PÚBLICO
60	3	GUSTAVO A. MADERO	02-089	SANTA APOLOVIA (BARR)	M01	LECHERÍA LICOMSA, CDA COQUE S/N, CP 02790, ENTRE C. OCTAVIO Y C. QUERÉTARO	ESPACIO PÚBLICO

No.	Dirección Distrital	Demarcación territorial	Ciudad de la colonia	Nombre de la colonia	Mesa	Ubicación (denominación, calle, enf, int, colonia, CP, referencia)	Tipo de lugar
61	4	GUSTAVO A. MADERO	05-229	NUESTA ATZACOLCO I	M01	C. 318 NO. 38 . CP. 07420 ENTRE C. 309 Y C. 311	DOMICILIO PARTICULAR
62	4	GUSTAVO A. MADERO	05-221	GABRIEL HERNANDEZ (AMPJ I)	M01	C. PROFESOR RAFAEL RAMÍREZ MZ. 37 LT. 24. CP. 07089 ENTRE C. MANUEL M. FLORES Y C. CANALETA	DOMICILIO PARTICULAR
63	4	GUSTAVO A. MADERO	05-170	SANTA ISABEL TOLLA (PBLO)	M01	CENTRO RECREATIVO Y DEPORTIVO "TOLLA", AV. ACUEDUCTO DE GUADALUPE S/N . CP. 07010 ENTRE C. AXAYACATL Y PROLONGACIÓN CUAUHTÉMOC	PARQUES/ DEPORTIVOS
64	4	GUSTAVO A. MADERO	05-206	15 DE AGOSTO	M01	MÓDULO DE PARTICIPACIÓN CIUDADANA Y SEGURIDAD PÚBLICA. C. GRAL. MARIANO ARISTA. S/N . CP. 07070 ENTRE AV. FERROCARRIL HIDALGO Y C. GUADALUPE VICTORIA	ESPACIO PÚBLICO
65	4	GUSTAVO A. MADERO	05-116	LOMAS DE SAN JUAN IXTUATEPEC (2A SECCION)	M01	SALÓN DE USOS MÚLTIPLES. AV. DEL MIRADOR S/N . CP. 07360 ESQ. AV. PARQUE NACIONAL	ESPACIO PÚBLICO
66	4	GUSTAVO A. MADERO	05-239	SAN FELIPE DE JESÚS III	M01	MÓDULO DE BIENESTAR SOCIAL "LEÓN DE LOS ALDAMA". AV. LEÓN DE LOS ALDAMA S/N . CP. 07510 ENTRE C. SALGUAY Y C. TEHUACÁN	ESPACIO CULTURAL
67	4	GUSTAVO A. MADERO	05-236	PROVIDENCIA III	M01	MERCADO "PROVIDENCIA". C. ESTADO DE ZACATECAS S/N . CP. 07550 ENTRE C. ESTADO DE MORELOS Y C. ESTADO DE OAXACA	ESPACIO PÚBLICO
68	4	GUSTAVO A. MADERO	05-222	GABRIEL HERNANDEZ (AMPJ II)	M01	MERCADO 277 "AMPLIACIÓN GABRIEL HERNÁNDEZ". C. RODOLFO MÉNDEZ S/N . CP. 07080 ENTRE AV. EVA SÁNCHEZ Y AV. PERIFÉRICO	ESPACIO PÚBLICO
69	4	GUSTAVO A. MADERO	05-227	MARTÍN CARREÑA I	M01	CALLE JOSÉ JOAQUÍN HERRERA NO. 158. (PATIJO). C.P. 07070. ENTRE CALLE VICENTE GUERRERO Y CALLE GUADALUPE VICTORIA	DOMICILIO PARTICULAR
70	4	GUSTAVO A. MADERO	05-050	EL COYOL (U HAB)	M01	C. 305-A NO. 61 . CP. 07420 ENTRE C. 298-A Y C. 300-A	DOMICILIO PARTICULAR
71	4	GUSTAVO A. MADERO	05-149	SALVADOR DIAZ MIRON	M01	MERCADO "SALVADOR DIAZ MIRON". C. NORTE 66 A S/N . CP. 07400 ESQ. C. ORIENTE 155	ESPACIO PÚBLICO
72	4	GUSTAVO A. MADERO	05-063	GABRIEL HERNANDEZ	M01	C. CABO BOLADOR NO. 150 . CP. 07080 ENTRE C. CABO SAN VICENTE Y C. CABO PUNTA MASÍ	DOMICILIO PARTICULAR







No.	Dirección Distrital	Demarcación territorial	Clave de la colonia	Nombre de la colonia	Mesa	Ubicación (denominación, calle, ent. int. colonia, CP, referencia)	Tipo de lugar
73	4	GUSTAVO A. MADERO	05-231	NUOVA ATZACOALCO III	M01	C. 309 NO. 241. CP. 07220 ENTRE C. 306 Y C. 304	DOMICILIO PARTICULAR
74	4	GUSTAVO A. MADERO	05-163	SAN JUAN III (U HAB)	M01	ÁREA COMÚN (CANCHA DE BASQUETBOL). CDA. PASEO DE LA UNIÓN INTERNACIONAL NO. 530. CP. 07420 ENTRE AV. ING. EDUARDO MOLINA Y AV. GRAN CANAL.	PARQUES/ DEPORTIVOS
75	4	GUSTAVO A. MADERO	05-238	SAN FELIPE DE JESÚS II	M01	CENTRO DE DESARROLLO SOCIAL Y CULTURAL "JUAN RUIFO". AV. LEÓN DE LOS AUDADES (CAMELÓN) S/N. CP. 07510 ENTRE AV. VILLA DE AVILA Y AV. DOLORES HIDALGO	ESPACIO CULTURAL
76	4	GUSTAVO A. MADERO	05-097	LA ESMERALDA (U HAB)	M01	ÁREA COMÚN (EXPLANADA). C. DIAMANTE S/N. CP. 07540 ESQ. C. GRANATE	ESPACIO PÚBLICO
77	4	GUSTAVO A. MADERO	05-168	SAN PEDRO ZACATENCO (PBLO)	M01	SALÓN EJIDAL. AV. ACUEDUCTO NO. 625. CP. 07360 ENTRE C. CARTAGENA SUR Y CDA. GUAYRA	ESPACIO CULTURAL
78	4	GUSTAVO A. MADERO	05-164	SAN JUAN Y GUADALUPE TICOMAN (BARR)	M01	AV. CHIHUIHUIE NO. 38-A. CP. 07350 ENTRE C. MORAS Y C. SAN JUAN	DOMICILIO PARTICULAR
79	4	GUSTAVO A. MADERO	05-041	EDUARDO MOLINA (U HAB)	M01	ENTRADA DE LA UNIDAD HABITACIONAL (BASE DE TAXIS). CDA. DE ORIENTE 157 S/N. CP. 07220 ENTRE C. ORIENTE 157 Y C. MANUEL BUENOSTRO	ESPACIO PÚBLICO
80	4	GUSTAVO A. MADERO	05-031	CTM ATZACOALCO (U HAB)	M01	MÓDULO DE PARTICIPACIÓN CIUDADANA. AV. FERNANDO AMILPA S/N. CP. 07090 ESQ. AV. PEDRO GALÁN	ESPACIO PÚBLICO




No.	Dirección Distrital	Demarcación territorial	Clave de la colonia	Nombre de la colonia	Mesa	Ubicación (denominación, calle, ext, int, colonia, CP, referencia)	Tipo de lugar
81	5	AZCAPOTZALCO	02-014	CUITLÁHUAC 3 Y 4 (U. HAB.)	M01	ESPACIO PÚBLICO: C. SALÓNICA S/N. COL. CUITLÁHUAC 3 Y 4 (U. HAB.) CP. 02500 ENTRE C. PROLONGACIÓN NUEGES Y C. NORTE 71	ESPACIO PÚBLICO
82	5	MIGUEL HIDALGO	16-093	POPOTLA II	M01	PARQUE PÚBLICO CAÑITAS, CALZ MEXICO TACUBA S/N. COL. POPOTLA. CP. 11400 ENTRE CDA. COLEGIO MILITAR Y C. NOCHETRISTE	PARQUES/ DEPORTIVOS
83	5	MIGUEL HIDALGO	16-088	ANÁHUAC I	M01	PARQUE PÚBLICO SALESIANO; C. LAGO XOCHIMILCO S/N; COL. ANÁHUAC; C.P. 11320; ENTRE C. LAGUNA TAMIAHUA Y C. LAGUNA DEL CARMEN	PARQUES/ DEPORTIVOS
84	5	AZCAPOTZALCO	02-096	SANTA MARIA MALINALCO (PBLD)	M01	PARQUE PÚBLICO "MALINALTI"; C. MINERVA S/N ; COL. SANTA MARIA MALINALCO C.P. 02050; ENTRE AV. 22 DE FEBRERO Y AV. SAN SEBASTIAN	PARQUES/ DEPORTIVOS
85	5	MIGUEL HIDALGO	16-057	NUEVA ARGENTINA (ARGENTINA PONIENTE)	M01	MERCADO "ZACATITO"; C. SANTORUM S/N ; COL. NUEVA ARGENTINA (ARGENTINA PONIENTE) C.P. 11290 ENTRE C. RIO YAPURA Y C. TLACOTALPAN	ESPACIO PÚBLICO
86	5	AZCAPOTZALCO	02-008	CLAVERIA	M01	PARQUE PÚBLICO DE LA CHINA; AV. CLAVERIA S/N; COL. CLAVERIA; C.P. 02080; ENTRE C. IGNACIO ALENDE Y C. NORTE 79-A	PARQUES/ DEPORTIVOS
87	5	MIGUEL HIDALGO	16-027	TORRES TOREO	M01	CARRA BLANCA DE TORRES DEL TOREO; CALZ. MEXICO TACUBA EXT. 1523; COL. ARGENTINA PONIENTE; C.P. 11290 ENTRADA POR ACCESO 3, A LADO DEL EDIFICIO ESTAMBUL	DOMICILIO PARTICULAR
88	5	MIGUEL HIDALGO	16-074	SAN LORENZO TLATENANGO	M01	AFUERA DEL JARDIN DE NIÑOS "GUADALUPE GÓMEZ MÁRQUEZ"; C. PEPE ORTIZ S/N ; COL. SAN LORENZO TLATENANGO; C.P. 11210 ESQ. C. CARLOS ARRUZA	VÍA PÚBLICA
89	5	AZCAPOTZALCO	02-054	OBREÑO POPULAR	M01	MERCADO "OBREÑO POPULAR" C. NORTE 67 S/N; COL. OBREÑO POPULAR; C.P. 02840; ENTRE C. PONIENTE 54 Y C. PONIENTE 58	ESPACIO PÚBLICO
90	5	MIGUEL HIDALGO	16-081	TORRE BLANCA	M01	AFUERA DE LA ESC. PRIM. "FRANCISCO FIGUEROA"; C. LAGO PETÉN S/N ; COL. TORRE BLANCA C.P. 11280; ENTRE C. LAGO SUPERIOR Y C. LAGO GUJUA	VÍA PÚBLICA
91	5	MIGUEL HIDALGO	16-080	TLAPANA	M01	AFUERA DE LA ESC. PRIM. "PROFESOR ABELARDO RÍOS Y MONTES DE OCA"; C. QUITZALCOATL EXT. 86 ; COL. TLAPANA; C.P. 11370 ENTRE C. TIZOC Y C. IZCOATL	VÍA PÚBLICA
92	5	AZCAPOTZALCO	02-104	TLATILCO	M01	MERCADO "TLATILCO"; AV. TLATILCO S/N; COL. TLATILCO; C.P. 02860 ENTRE C. LIRIO Y C. ORQUIDEA	ESPACIO PÚBLICO

[Handwritten signature]


[Handwritten signature]

[Handwritten signature]

[Handwritten signature]

[Handwritten signature]

No.	Dirección Distrital	Demarcación territorial	Clave de la colonia	Nombre de la colonia	Mesa	Ubicación (denominación, calle, ext, int, colonia, CP, referencia)	Tipo de lugar
93	5	AZCAPOTZALCO	02-013	CUITLAHUAC 1 Y 2 (U HAB)	M01	ADMINISTRACIÓN DE LA MANZANA 1 DE LA UH CUITLAHUAC (EDIFICIO "ESTRELLA"), AV. CUITLAHUAC EXT. 458 . COL. CUITLAHUAC 1 Y 2 (U HAB) C.P. 02500 ESQ. PROLONGACIÓN NUECES	DOMICILIO PARTICULAR
94	5	MIGUEL HIDALGO	16-009	ANÁHUAC LOS MANZANOS	M01	ÁREA DE JUEGOS INFANTILES. AV. MARIANO ESCOBEDO S/N. COL. ANÁHUAC LOS MANZANOS, C.P. 11460 ENTRE AV. F.C. DE CUERNAVACA Y C. LAGO BOISENA	ESPACIO PÚBLICO
95	5	MIGUEL HIDALGO	16-049	MARINA NACIONAL (U HAB)	M01	ADMINISTRACIÓN DE LA UH "MARINA NACIONAL", AV. MARINA NACIONAL EXT 200; COL. ANÁHUAC, C.P. 11320; ENTRE C. LAGO TEXCOCO Y AV. F.C. DE CUERNAVACA	DOMICILIO PARTICULAR
96	5	AZCAPOTZALCO	02-002	ALDANA	M01	AFUERA DEL MÓDULO DE SEGURIDAD Y PARTICIPACIÓN CIUDADANA AZC-44; C. 26 S/N; COL. ALDANA; C.P. 02910 ENTRE CS Y C7	ESPACIO PÚBLICO
97	5	AZCAPOTZALCO	02-055	PANTACO (U HAB)	M01	SALÓN DE USOS MÚLTIPLES DE LA UH PANTACO; CDA. ALMACENES EXT. 36 ; COL. PANTACO (U HAB); C.P. 02510; ENTRE AV. LAS GRANJAS Y PRIV. LA SOLEDAD	ESPACIO PÚBLICO
98	5	AZCAPOTZALCO	02-052	NUEVA SANTA MARÍA	M01	PARQUE PÚBLICO REVOLUCIÓN; AV. CLAVELINAS S/N; COL. NUEVA SANTA MARÍA; C.P. 02800; A UN LADO DE LOS JUEGOS INFANTILES	PARQUES/ DEPORTIVOS
99	5	MIGUEL HIDALGO	16-002	AHUEHUTES ANÁHUAC	M01	DOMICILIO PARTICULAR (VIA PÚBLICA); CDA. DE LAGO PEYPUY EXT. 7; COL. AHUEHUTES ANÁHUAC; C.P. 11450; ENTRE C. LAGO PEYPUY Y CDA. LAGO GARDA	VIA PÚBLICA
100	5	AZCAPOTZALCO	02-028	FERRERIA	M01	UNIDAD HABITACIONAL "HOGARES CEYLAN", AV. CEYLAN EXT. 890; COL. FERRERIA; C.P. 02310 ENTRE AV. PONIENTE 140 (EBE 5 NORTE) Y C. COLOMBO	ESPACIO PÚBLICO

No.	Dirección Distrital	Demarcación territorial	Clave de la colonia	Nombre de la colonia	Mesa	Ubicación (denominación, calle, ext, int, colonia, CP, referencia)	Tipo de lugar
101	6	GUSTAVO A. MADERO	05-068	GERRUDIS SÁNCHEZ 3A SECCIÓN	M01	DOMICILIO PARTICULAR CALLE NORTE 84 S/N COLONIA GERRUDIS SÁNCHEZ 3A SECCIÓN, CP 07839	DOMICILIO PARTICULAR
102	6	GUSTAVO A. MADERO	05-245	SAN JUAN DE ARAGÓN 4A Y 5A SECCIÓN (U HAB) I	M01	MERCADO "MERCADO SAN JUAN DE ARAGÓN 4A Y 5A SECCIÓN, AVENIDA 633 3 138 COLONIA SAN JUAN DE ARAGÓN 4A Y 5A SECCIÓN, CP 07979, ENTRE SEGUNDA CERRADA DE AVENIDA 625 Y AVENIDA 604 B	ESPACIO PÚBLICO
103	6	GUSTAVO A. MADERO	05-130	NUOVA TENOCHTTLÁN	M01	MERCADO 10 DE MAYO, CALLE NORTE 84 S/N COLONIA NUOVA TENOCHTTLÁN, CP 07890, ENTRE ORIENTE 87 Y ORIENTE 91 (FUERA DEL MERCADO)	ESPACIO PÚBLICO
104	6	GUSTAVO A. MADERO	05-156	SAN JUAN DE ARAGÓN (PBL0)	M01	PARQUE PÚBLICO JARDÍN REVOLUCIÓN CALZADA SAN JUAN DE ARAGÓN S/N COLONIA SAN JUAN DE ARAGÓN PUEBLO, CP 07950, ENTRE CALLE 16 DE SEPTIEMBRE Y CALLE MIGUEL HIDALGO	PARQUES/ DEPORTIVOS
105	6	GUSTAVO A. MADERO	05-080	INDECO (U HAB)	M01	AFUERA DEL JARDÍN DE NIÑOS HÉROES DE LA PATRIA, ANDADOR MARIPOSA S/N INDECO (U HAB) CP 07990 ENTRE ANDADOR DE LA PALOMA Y ANDADOR DEL AGUILA	ESPACIO PÚBLICO
106	6	GUSTAVO A. MADERO	05-217	CASAS ALEMAN (AMP1) I	M01	MERCADO CASAS ALEMAN AMPLIACIÓN, CALLE PUERTO TAMPICO S/N ESQUINA PUERTO ACAPULCO COLONIA CASAS ALEMAN AMPLIACIÓN I, CP 07580	ESPACIO PÚBLICO
107	6	GUSTAVO A. MADERO	05-143	PROVIDENCIA (AMP1)	M01	AFUERA DE LA ESCUELA PRIMARIA PROFESOR ENRIQUE VÁZQUEZ ISLAS, CALLE VOLCÁN JANIN NORTE # 10 COLONIA PROVIDENCIA AMPLIACIÓN, ENTRE CALLE VOLCÁN ACATEMANANGO Y CALLE VOLCÁN TUXTLA	VÍA PÚBLICA
108	6	GUSTAVO A. MADERO	05-198	VILLA DE ARAGÓN (FRACC)	M01	AFUERA DE LA ESCUELA PRIMARIA BEATRIZ DE GORTARI Y PÉREZ, CALLE VILLA DE ARAGÓN # 51 COLONIA VILLA DE ARAGÓN, CP 07570, ENTRE CALLE VILLA MOTOLINA Y CALLE VILLA CUITLAHUAC	VÍA PÚBLICA
109	6	GUSTAVO A. MADERO	05-243	SAN JUAN DE ARAGÓN SEGUNDA SECCIÓN (U HAB) I	M01	MERCADO SAN JUAN DE ARAGÓN SEGUNDA SECCIÓN, AVENIDA 506 S/N COLONIA SAN JUAN DE ARAGÓN SEGUNDA SECCIÓN, CP 07969, ENTRE AVENIDA 553 Y AVENIDA 549	ESPACIO PÚBLICO
110	6	GUSTAVO A. MADERO	05-256	SAN JUAN DE ARAGÓN 6A SECCIÓN (U HAB) II	M01	MERCADO DE LA 6A SECCIÓN DE SAN JUAN DE ARAGÓN, AVENIDA 1335 S/N COLONIA SAN JUAN DE ARAGÓN 6A SECCIÓN CP. 07918 ENTRE LA CALLE 412 Y CALLE SIN NOMBRE	ESPACIO PÚBLICO
111	6	GUSTAVO A. MADERO	05-023	CERRO PRIETO	M01	MERCADO FERNANDO CASAS ALEMAN, CALLE CAIRO S/N, COLONIA CERRO PRIETO CP 07960, ENTRE CALLE RUBLOS Y PESÉTAS	ESPACIO PÚBLICO
112	6	GUSTAVO A. MADERO	05-040	DM NACIONAL	M01	ÁREA DE USO COMÚN DE LA UNIDAD HABITACIONAL DM NACIONAL, AVENIDA SAN JUAN DE ARAGÓN # 499, DM NACIONAL, CP 07480, FRENTE A LOS EDIFICIOS	ESPACIO PÚBLICO






No.	Dirección Distrital	Demarcación territorial	Clave de la colonia	Nombre de la colonia	Mesa	Ubicación (denominación, calle, int, colonia, CP, referencia)	Tipo de lugar
113	6	GUSTAVO A. MADERO	05-159	SAN JUAN DE ARAGÓN 3A SECCIÓN (U HAB I)	M01	AFUERA DE LA ESCUELA PRIMARIA LEYES DE REFORMA, AVENIDA 607 # 37 SAN JUAN DE ARAGÓN 3A SECCIÓN, CP 07970 ENTRE AVENIDA 606 Y 2A CERRADA DE AVENIDA 605	VIA PÚBLICA
114	6	GUSTAVO A. MADERO	05-248	SAN JUAN DE ARAGÓN 7A SECCIÓN (U HAB II)	M01	MERCADO "SAN JUAN DE ARAGÓN 7A SECCIÓN" AVENIDA 414 S/N COLONIA SAN JUAN DE ARAGÓN 7A SECCIÓN CP. 07910 ENTRE AVENIDA 412 Y AVENIDA 412-A	ESPACIO PÚBLICO
115	6	GUSTAVO A. MADERO	05-058	FAJA DE ORO	M01	LUGAR PÚBLICO EN LA ZONARIA DEL MERCADO BONDOLITO, CALLE NORTE 74-A ESQUINA CALLE SIN NOMBRE, SOLOMIA FAJA DE ORO CP 07850, ENFRETE DEL MERCADO BONDOLITO	ESPACIO PÚBLICO
116	6	GUSTAVO A. MADERO	05-216	CAMPESTRE ARAGÓN II	M01	CENTRO DE DESARROLLO SOCIAL Y CULTURAL CARLOS MONSIVAYS, CALLE CAMINO DE LA ENSEÑANZA S/N COLONIA CAMPESTRE ARAGÓN II, CP 07530, ENTRE CALLE CAMINO DEL TRIUNFO Y CALLE CAMINO DEL TRIUNFO A	ESPACIO CULTURAL
117	6	GUSTAVO A. MADERO	05-010	BEISARIO DOMINGUEZ	M01	LUGAR PÚBLICO, EXPLANADA DE LA TERRITORIAL 5, CALLE ORIENTE 95 S/N COLONIA BEISARIO DOMINGUEZ CP 07869, ESQUINA CALLE NORTE 70	ESPACIO PÚBLICO
118	6	GUSTAVO A. MADERO	05-084	INFONAVI LORETO FABELA (U HAB)	M01	ESTACIONAMIENTO DE LA UNIDAD HABITACIONAL LORETO FABELA AVENIDA INGENIERO JOSÉ LORETO FABELA # 721 COLONIA INFONAVIT LORETO FABELA CP. 07950 FRENTE A LOS COMERCIOS	ESPACIO PÚBLICO
119	6	GUSTAVO A. MADERO	05-051	EL OLIVO	M01	AFUERA DE LA ESCUELA PRIMARIA TRINIDAD Y TOBAGO, CALLE PUERTO ENSEÑADA S/N COLONIA EL OLIVO, CP 07920, ENTRE CALLE CENTRAL Y CALLE JUAN FRANCISCO	VIA PÚBLICA
120	6	GUSTAVO A. MADERO	05-124	MÁRTIRES DE RÍO BLANCO	M01	MERCADO RÍO BLANCO, CALLE ORIENTE 95 S/N COLONIA MÁRTIRES DE RÍO BLANCO, CP 07880 ESQUINA CONGRESO DE LA UNIÓN (AFUERA DEL MERCADO)	ESPACIO PÚBLICO

(Handwritten signature)

(Large handwritten signature)

No.	Dirección Distrital	Demarcación territorial	Clave de la colonia	Nombre de la colonia	Mesa	Ubicación (denominación, calle, ent, int, colonia, CP, referencia)	Tipo de lugar
121	7	MILPA ALTA	09-008	SAN PABLO OZTOTPEC (PBLO)	M01	EXPLANADA DE SAN PABLO OZTOTPEC, C. GÓLGOTA S/N . CP. 12400 FRENTE AL "CUARTEL ZAPATISTA"	ESPACIO PÚBLICO
122	7	TLAHUAC	11-031	SAN ANDRÉS MIXQUIC (PBLO)	M01	PLAZA "JUÁREZ", C. INDEPENDENCIA S/N . CP. 13600 FRENTE A LA COORDINACIÓN TERRITORIAL	ESPACIO PÚBLICO
123	7	MILPA ALTA	09-012	VILLA MILPA ALTA (PBLO)	M01	KIOSCO DE LA EXPLANADA DELEGACIONAL, AV. JALISCO S/N . CP. 12000 FRENTE AL EDIFICIO DELEGACIONAL	ESPACIO PÚBLICO
124	7	MILPA ALTA	09-003	SAN BARTOLOMÉ XICOMULCO (PBLO)	M01	EXPLANADA DEL PUEBLO, C. FRANCISCO I. MADERO S/N . CP. 12250 ENTRE C. BENITO JUÁREZ Y C. 5 DE MAYO, FRENTE AL CENTRO SOCIAL Y CULTURAL "XICOMULCO"	ESPACIO PÚBLICO
125	7	TLAHUAC	11-034	SAN JUAN XITAYOPAN (PBLO)	M01	PLAZA CÍVICA "ABELARDO RODRÍGUEZ", AV. SUR DEL COMERCIO Y C. FERNANDO MONTES DE OCA S/N . CP. 13500 ATRÁS DE LA COORDINACIÓN TERRITORIAL	ESPACIO PÚBLICO
126	7	MILPA ALTA	09-002	SAN ANTONIO TECOMITL (PBLO)	M01	PLAZA PÚBLICA " PLAZA LA CORREGIDORA", AV. MORELOS S/N . CP. 12100 ENTRE C. BENITO JUÁREZ Y C. 5 DE MAYO, FRENTE A LA COORDINACIÓN DE ENLACE TERRITORIAL	ESPACIO PÚBLICO
127	7	MILPA ALTA	09-011	SANTA ANA TLACOTENCO (PBLO)	M01	PLAZA DE SANTA ANA TLACOTENCO, C. FRANCISCO I. MADERO S/N . CP. 12900 FRENTE A LA COORDINACIÓN DE ENLACE TERRITORIAL	ESPACIO PÚBLICO
128	7	MILPA ALTA	09-010	SAN SALVADOR CUAUHTENCO (PBLO)	M01	PLAZA DE SAN SALVADOR CUAUHTENCO, AV. JALAPA S/N . CP. 12300 ESQ. C. BENITO JUÁREZ FRENTE A LA BIBLIOTECA PÚBLICA	ESPACIO PÚBLICO
129	7	MILPA ALTA	09-005	SAN JERÓNIMO MACATLAN (PBLO)	M01	EXPLANADA DEL PUEBLO, AV. NUEVO MÉXICO S/N . CP. 12600 FRENTE A LA COORDINACIÓN DE ENLACE TERRITORIAL	ESPACIO PÚBLICO
130	7	TLAHUAC	11-032	SAN FRANCISCO TLALTENCO (PBLO)	M01	PLAZA "CENTENARIO", C. CENTENARIO S/N . CP. 13400 ENTRE AV. SAN FRANCISCO Y C. CENTENARIO	ESPACIO PÚBLICO
131	7	MILPA ALTA	09-006	SAN JUAN TEREMAHUAC (PBLO)	M01	EXPLANADA DEL PUEBLO, C. PURÍSIMA S/N . CP. 12800 FRENTE A LA COORDINACIÓN DE ENLACE TERRITORIAL	ESPACIO PÚBLICO
132	7	MILPA ALTA	09-007	SAN LORENZO TLACOVUCAN (PBLO)	M01	KIOSCO DE SAN LORENZO TLACOVUCAN, C. 5 DE MAYO S/N . CP. 12500 A UN COSTADO DE LA COORDINACIÓN DE ENLACE TERRITORIAL	ESPACIO PÚBLICO






No.	Dirección (Distrital)	Demarcación territorial	Clave de la colonia	Nombre de la colonia	Mesa	Ubicación (denominación, calle, ext. int, colonia, Cp, referencia)	Tipo de lugar
133	7	MILPA ALTA	09-004	SAN FRANCISCO TECOXPAN (PBLD)	M01	JARDÍN PÚBLICO. C. MIGUEL HIDALGO S/N. CP. 12700 ESQ. C. INDEPENDENCIA, A UN COSTADO DEL JARDÍN DE NIÑOS	ESPACIO PÚBLICO
134	7	TLAHUAC	11-043	SELENE (AMPPI)	M01	VÍA PÚBLICA. C. MAR DE LOS VAPORES S/N. CP. 13430 A UN COSTADO DE LA LECHERÍA LICONSA, FRENTE AL MERCADO	VÍA PÚBLICA
135	7	TLAHUAC	11-018	LA MESA	M01	VÍA PÚBLICA. C. CUITLAHUAC S/N. CP. 13100 A UN COSTADO DE LA CASITA DE VIGILANCIA, DE ACCESO A LA COLONIA	VÍA PÚBLICA
136	7	MILPA ALTA	09-001	SAN AGUSTÍN OTHENICO (PBLD)	M01	VÍA PÚBLICA. AV. MATAMOROS S/N. CP. 12080 ESQ. AV. NIÑOS HÉROES, FRENTE A LA COORDINACIÓN DE ENLACE TERRITORIAL	VÍA PÚBLICA
137	7	TLAHUAC	11-037	SAN NICOLÁS TETELCO (PBLD)	M01	PLAZUELA "EMILIANO ZAPATA". AV. EMILIANO ZAPATA S/N. CP. 13700 A UN COSTADO DE LA COORDINACIÓN TERRITORIAL	ESPACIO PÚBLICO
138	7	TLAHUAC	11-033	SAN JOSÉ	M01	VÍA PÚBLICA. CAMELÓN DE LA AV. AGUSTÍN LARA S/N. CP. 13020 ENTRE C. CANCIONERO Y C. ESTRELLITA, A UN COSTADO DEL GIMNASIO AL AIRE LIBRE	VÍA PÚBLICA
139	7	MILPA ALTA	09-009	SAN PEDRO ATOCPAN (PBLD)	M01	PLAZA "SAN MARTÍN". AV. MIGUEL HIDALGO S/N. CP. 12200 ESQ. C. TLALOC, FRENTE AL CENTRO DE SALUD "DR. JUIS ALBERTO E. ROSA LEÓN"	ESPACIO PÚBLICO
140	7	TLAHUAC	11-045	SELENE 2DA. SECC	M01	KIOSKO. C. MONTES APEÑINOS S/N. CP. 13420 DENTRO DEL PARQUE DE LA COLONIA	ESPACIO PÚBLICO

(Handwritten mark)


(Handwritten signatures)

No.	Dirección Distrital	Demarcación territorial	Clave de la colonia	Nombre de la colonia	Mesa	Ubicación (denominación, calle, ent. int. colonia, CP, referencia)	Tipo de lugar
141	8	TLAHUAC	11-036	SAN MIGUEL ZAPOTTLA	M01	EXPLANADA DE LA COORDINACIÓN "ZAPOTTLA" C. CECILIO ACOSTA S/N ENTRE C. MANUEL M. LÓPEZ Y C. SALVADOR DÍAZ MIRÓN C.P. 13310	ESPACIO PÚBLICO
142	8	TLAHUAC	11-036	SAN MIGUEL ZAPOTTLA	M02	MERCADO SAN MIGUEL ZAPOTTLA AV. SAN RAFAEL ATLIXCO S/N ESQ. C. MIGUEL NEGRETE C.P. 13210	ESPACIO PÚBLICO
143	8	TLAHUAC	11-038	SAN PEDRO TLAHUAC (PBLD)	M01	EXPLANADA DELEGACIONAL "TLAHUAC" AV. TLAHUAC S/N ENTRE AV. HIDALGO Y C. NICOLÁS BRAVO C.P. 13000	ESPACIO PÚBLICO
144	8	TLAHUAC	11-038	SAN PEDRO TLAHUAC (PBLD)	M02	CENDI "TLAHUAC" C. HERMENEGILDO GALEANA NO. 122 ENTRE C. GABRIEL HERNÁNDEZ Y C. GALEANA C.P. 13060	ESCUELA SEP
145	8	TLAHUAC	11-024	LOS OLIVOS	M01	CENTRO COMUNITARIO "LOS OLIVOS" C. GACELAS S/N ENTRE C. ADALBERTO TEJEDA Y C. PALOMA C.P. 13210	ESPACIO PÚBLICO
146	8	TLAHUAC	11-019	LA NOPALEÑA	M01	CENTRO COMUNITARIO "LA NOPALEÑA" C. ANGÉLICA PAULET S/N ENTRE C. RICARDO MONJES LÓPEZ Y C. FALSTAFF C.P. 13220	ESPACIO PÚBLICO
147	8	TLAHUAC	11-052	VILLA CENTROAMERICANA (V HAB)	M01	CENTRO DE DESARROLLO COMUNITARIO "HERBERTO CASTILLO" C. GABRIELA MISTRAL S/N ESQ. C. SOR JUANA INFÉS DE LA CRUZ C.P. 13278	ESPACIO PÚBLICO
148	8	TLAHUAC	11-041	SANTA CECILIA	M01	CAMPAMENTO NÚMERO 1 DE LA DELEGACIÓN TLAHUAC C. ERNESTINA HEVA DEL PUERTO S/N ENTRE C. SONIDO 13 Y C. MERCEDES CARAZA C.P. 13010	ESPACIO PÚBLICO
149	8	TLAHUAC	11-057	LA CONCHITA II	M01	ESTANCIA INFANTIL "GRAYOLAS" C. AGUSTÍN DÍAZ NO. 282 ENTRE C. CASTILLO GARCÍA Y C. RUPERTO PÉREZ DE LEÓN C.P. 13360	ESCUELA PRIVADA
150	8	TLAHUAC	11-042	SANTIAGO ZAPOTTLAN (PBLD)	M01	PLAZA "JUÁREZ" AV. JUÁREZ S/N ENTRE C. IGNACIO ALENDE Y C. AQUILES SERDÁN C.P. 13300	ESPACIO PÚBLICO
151	8	TLAHUAC	11-004	DEL MAR SUR	M02	"CENDI DEL MAR" C. SIRENA S/N ESQ. C. TRIBUNO C.P. 13270	ESCUELA SEP
152	8	TLAHUAC	11-026	MIGUEL HIDALGO OTE.	M01	EXPLANADA DE LA COORDINACIÓN TERRITORIAL "MIGUEL HIDALGO" C. GIOCONDA S/N ENTRE C. FRANCISCO PEÑALDA Y C. TOMÁS MORLEY C.P. 13200	ESPACIO PÚBLICO





No.	Dirección Distrital	Demarcación territorial	Clave de la colonia	Nombre de la colonia	Mesa	Ubicación (denominación, calle, ent, int, colonia, Cp, referencia)	Tipo de lugar
153	8	TLAHUAC	11-055	UNIDADES HABITACIONALES DE SANTA ANA PONIENTE I	M01	CENTRO DE DESARROLLO EDUCATIVO COMUNITARIO "LAS ARBOLEDAS" C. SANTA CRUZ NO. 127 ENTRE SEGUNDA CDA. DE SANTA CRUZ Y PROL. SALVADOR DIAZ MIRON C.P. 5219	ESPACIO CULTURAL
154	8	TLAHUAC	11-056	LA CONCHITA I	M01	COLEGIO "MÉXICO DEL SUR" C. ANDRÉS MELLAO MZ 690 LT 16 ENTRE C. ONOFRE CAPEYO Y C. FRANCISCO JIMÉNEZ C.P. 13660	ESCUELA PRIVADA
155	8	TLAHUAC	11-025	MIGUEL HIDALGO	M01	CENTRO COMUNITARIO "JUAN BRETEL" C. JUAN BRETEL S/N ENTRE C. DON GIOVANNI Y C. DON PASQUALE C.P. 13200	ESPACIO PÚBLICO
156	8	TLAHUAC	11-025	MIGUEL HIDALGO	M02	CENDI "MIGUEL HIDALGO" C. CENICIENTA S/N ENTRE CDA. CENICIENTA Y C. ELIAS SALOMONIS C.P. 13280	ESCUELA SEP
157	8	TLAHUAC	11-058	UNIDADES HABITACIONALES DE SANTA ANA PONIENTE II	M02	MERCADO "JUAN DE DIOS PEZA" C. JUAN DE DIOS PEZA NO. 122 ENTRE AV. SAN RAFAEL ATLIXCO Y AV. JUÁREZ C.P. 13900	ESPACIO PÚBLICO
158	8	TLAHUAC	11-003	DEL MAR NORTE	M01	CENTRO COMUNITARIO "DEL MAR", C. GITANA S/N C. P. 13270 ENTRE C. MANTARRAYA Y C. CORVINA	ESPACIO PÚBLICO
159	8	TLAHUAC	11-011	GRANJAS CABRERA	M01	MERCADO PÚBLICO "LOS OLIVOS" C. JOSÉ LUGO GUERRERO S/N, ENTRE AV. LA TURBA Y C. EMILIANO ZAPATA C.P. 13230	ESPACIO PÚBLICO
160	8	TLAHUAC	11-051	TIERRA Y LIBERTAD	M01	"LICEO TUIYEUALCO" C. FRANCISCO VILLA NO. 20 PROL. EMILIANO ZAPATA Y CDA. PROL. MORELOS C.P. 13090	ESCUELA PRIVADA


No.	Dirección Distrital	Demarcación territorial	Clave de la colonia	Nombre de la colonia	Mesa	Ubicación (demonstración, calle, av, inf, colonia, CP, referencia)	Tipo de lugar
161	9	CUAUHTÉMOC	15-059	NONOALCO TLATELOLCO (U HAB) I	M01	CENTRO CULTURAL REVOLUCIÓN MANUEL GONZÁLEZ S/N. CP. 06900 ENTRE EDIF. ISSSTE 4, 5 Y 6 E. V. 2 NORTE	ESPACIO CULTURAL
162	9	CUAUHTÉMOC	15-004	ATLAMPÁ	M01	AFUERA DE LA ESC. PRIM. "DR. HÉCTOR PÉREZ MARTÍNEZ" 06450 ENTRE AV. SAN SIMÓN Y 4TO CALLEJÓN DEL NOPAL C. OVAMEL S/N. CP. 06450	VÍA PÚBLICA
163	9	CUAUHTÉMOC	15-028	SANTA MARÍA (U HAB)	M01	U. H. SANTA MARÍA NO. 280. CP. 06450 ESTACIONAMIENTO. ACCESO PRINCIPAL DE LA UNIDAD POR LA C. DE NARANJO, ENTRE C. JAZMÍN Y C. CRISANTEMO C. CIPRÉS	ESPACIO PÚBLICO
164	9	CUAUHTÉMOC	15-018	MAZA	M01	MODULO DE PARTICIPACIÓN CIUDADANA Y SEGURIDAD PÚBLICA C. BATOPILAS S/N. CP. 06270 ESQ. C. HIERRO Y C. BOLIAROS	ESPACIO PÚBLICO
165	9	CUAUHTÉMOC	15-066	PERALVILLO I	M01	MODULO DE PARTICIPACIÓN CIUDADANA Y SEGURIDAD PÚBLICA C. SCHUBERT ESQ. ERNESTO ELDORUY S/N. CP. 06220 ENTRE EJE CENTRAL (AV. LAZARO CÁRDENAS) Y C. FRANZ LISZT	ESPACIO PÚBLICO
166	9	CUAUHTÉMOC	15-027	SAN SIMÓN TOLNAHUAC	M01	PLAZA PÚBLICA "SAN SIMÓN" FRENTE A LA IGLESIA SIMÓN S/N. CP. 06920 ENTRE C. ANTONIO ROJAS Y C. TOLNAHUAC CDA. DE SAN	ESPACIO PÚBLICO
167	9	CUAUHTÉMOC	15-061	NONOALCO TLATELOLCO (U HAB) III	M01	AFUERA DE LA ESC. PRIM. "FRANCISCO MEDINA ASCENCIO" MANUEL GONZÁLEZ NO. 180. CP. 06900 ENTRE EDIF. SIMALOA Y EDIF. SITIO DE CUAUTLA E. V. 2 NORTE	VÍA PÚBLICA
168	9	CUAUHTÉMOC	15-056	MORELOS I	M01	SECUNDARIA TÉCNICA N° 42 CP. 06200 ENTRE JESUS CARRANZA Y TENOCHTTLAN GOROSTIZA S/N.	ESCUELA SEP
169	9	CUAUHTÉMOC	15-050	GUERRERO I	M01	AFUERA DE LA ESC. SECUNDARIA TÉCNICA 23 CP. 06300 C. ERDO Y C. FRANCISCO ZARCO C. ESTRELLA NO. 27.	VÍA PÚBLICA
170	9	CUAUHTÉMOC	15-075	SANTA MARÍA LA RIBERA I	M01	MERCADO N° 19 LA DALIA S/N. CP. 06400 ENTRE C. MANUEL CARPIO Y C. ELIGIO ANCONA C. SABINO	ESPACIO PÚBLICO
171	9	CUAUHTÉMOC	15-013	FELIPE PESCADOR	M01	CENTRO COMUNITARIO "FELIPE PESCADOR" NORTE. E. V. 2 NORTE NO. 56. CP. 06380 ESQ. AV. FERROCARRIL HIDALGO AV. CANAL DEL	ESPACIO CULTURAL
172	9	CUAUHTÉMOC	15-029	SANTA MARÍA INSURGENTES	M01	MODULO DE PARTICIPACIÓN CIUDADANA Y SEGURIDAD PÚBLICA C. TILOS ESQ. LATERAL DE LA AV INSURGENTES S/N. CP. 06430 ESQ. C. PIRUL Y C. LINAJOE	ESPACIO PÚBLICO

No.	Dirección Distrital	Demarcación territorial	Clave de la colonia	Nombre de la colonia	Mesa	Ubicación (denominación, calles, ext, int, colonia, CP, referencia)	Tipo de lugar
173	9	CUAUHTÉMOC	15-060	NONOALCO TLATELOLCO (U HAB) II	M01	DEPORTIVO "5 DE MAYO" MANUEL GONZÁLEZ S/N . CP. 06900 ATRAS DEL METRO TLATELOLCO E. V. 2 NORTE	PARQUES/ DEPORTIVOS
174	9	CUAUHTÉMOC	15-067	PERALVILLO II	M01	MERCADO N° 17 BEETHOVEN PATTI S/N . CP. 06220 ENTRE C. LUDWIG VAN BEETHOVEN Y C. WOLFRANG AMADEUS MOZART C. ADELINA	ESPACIO PÚBLICO
175	9	CUAUHTÉMOC	15-076	SANTA MARÍA LA RIBERA II	M01	CASA DE LA CULTURA "SANTA MARÍA LA RIBERA" BODET NO.160. CP. 06400 ENTRE C. SALVADOR DÍAZ MIRÓN Y C. MANUEL CARPIO C. JAIME TORRES	ESPACIO CULTURAL
176	9	CUAUHTÉMOC	15-033	VALLE GÓMEZ	M01	DEPORTIVO PERDILES GUAJALUPE NO. 125 . CP. 06240 ENTRE C. TELURIO Y C. PLOMO CALZ. DE	PARQUES/ DEPORTIVOS
177	9	CUAUHTÉMOC	15-078	SANTA MARÍA LA RIBERA IV	M01	PARQUE MASCARONES TORRES BODET ESQ. AV RIBERA DE SAN COSME S/N . CP. 06400 ENTRE AV RIVERA DE SAN COSME Y C. SANTA MARÍA LA RIBERA C. JAIME	PARQUES/ DEPORTIVOS
178	9	CUAUHTÉMOC	15-036	BUENAVISTA II	M01	CENTRO DEPORTIVO "CUAUHTÉMOC" DONALDO COLOSO S/N . CP. 06350 ENTRE C. JESÚS GARCÍA Y C. JUAN ALDAMA C. LUIS	PARQUES/ DEPORTIVOS
179	9	CUAUHTÉMOC	15-037	CENTRO I	M01	AFUERA DE LA ESC. SEC. DURANA NO. 245 "ÁNGEL TRÍAS ALVAREZ" C. REPÚBLICA DE ECUADOR NO.106 . CP. 06010 ESQ. C. REPÚBLICA DE BRASIL	VÍA PÚBLICA
180	9	CUAUHTÉMOC	15-051	GUERRERO II	M01	AFUERA DEL JARDÍN DE NIÑOS "MARÍA DE LA LUZ RIVERA DE YNSUNZA" CDA. DE CAMELIA NO. 9 . CP. 06300 ENTRE C. CAMELIA Y C. DEGOLLADO	VÍA PÚBLICA





No.	Dirección Distrital	Demarcación territorial	Clave de la colonia	Nombre de la colonia	Mesa	Ubicación (denominación, calle, enf, int, colonia, CP y referencia)	Tipo de lugar
181	10	VENUSTIANO CARRANZA	17-084	MORELOS II	M01	C. MINEROS 54. CP. 15270 ESQ. AV. FCCC DE CINTURA	ESPACIO PÚBLICO
182	10	VENUSTIANO CARRANZA	17-081	MOCTEZUMA 2A SECCION III	M01	C. ORIENTE 138 NO. 134. CP. 15530 ENTRE AV. IZTACIQUILTI Y AV. NORTE 17 (EJE 1 NORTE)	ESPACIO PÚBLICO
183	10	VENUSTIANO CARRANZA	17-086	20 DE NOVIEMBRE	M01	AV. DE LOS OFICIOS S/N. CP. 15300 ESQ. C. ELECTRICISTAS	ESPACIO PÚBLICO
184	10	VENUSTIANO CARRANZA	17-076	JARDIN BALBUENA I	M01	C. RETORNO 5 DE MANUEL RIVERA CAMBAS S/N. CP. 15900 ENTRE C. RETORNO 3 DE MANUEL RIVERA CAMBAS Y C. RETORNO 16 DE CECILIO ROBELO	ESCUELA SEP
185	10	VENUSTIANO CARRANZA	17-083	MORELOS I	M01	AV. VIDAL ALCOGER NO. 280. CP. 15270 ENTRE C. FELIPE BERRIOZÁBAL Y C. PEÑA Y PEÑA	ESCUELA SEP
186	10	VENUSTIANO CARRANZA	17-005	AQUILLES SERDAN	M01	C. MANCHURIA NO. 28. CP. 15430 ENTRE C. BOLIVARES Y C. CONOMAS	ESCUELA SEP
187	10	VENUSTIANO CARRANZA	17-034	KENNEDY (U HAB)	M01	C. CECILIO ROBELO S/N. CP. 15950 ENTRE AV. FRANCISCO DEL PASO Y TRONCOSO Y AV. DR. NICOLÁS LEÓN	ESCUELA SEP
188	10	VENUSTIANO CARRANZA	17-081	VALLE GOMEZ	M01	AV. RÍO CONSULADO (CIRCUITO INTERIOR) S/N. CP. 15210 ESQ. C. VETA GRANDE	ESPACIO PÚBLICO
189	10	VENUSTIANO CARRANZA	17-055	ROMERO RUBIO	M01	C. TANGER NO. 33. CP. 15400 ENTRE AV. TRANSVAAL (EJE 2 NORTE) Y C. SIBERIA	ESCUELA SEP
190	10	VENUSTIANO CARRANZA	17-042	MOCTEZUMA 1A SECCION	M01	C. PLAZA DE LA AVIACION NO. 4. CP. 15500 ENTRE C. JUAN ANTONIO GUTIÉRREZ Y C. JESÚS GAONA	ESCUELA PRIVADA
191	10	VENUSTIANO CARRANZA	17-078	JARDIN BALBUENA III	M01	C. RETORNO 28 S/N. CP. 15900 ENTRE C. RETORNO 28 Y C. RETORNO 32 DE GENARO GARCÍA	ESCUELA SEP
192	10	VENUSTIANO CARRANZA	17-037	MAGDALENA MIXHUCA (PRLO)	M01	C. PLAZUELA DE LA REVOLUCION NO. 16. CP. 15860 ENTRE C. GRAL OTILIO MONTAÑO Y C. INDUSTRIA	ESCUELA SEP

No.	Dirección Distrital	Demarcación territorial	Clave de la colonia	Nombre de la colonia	Mesa	Ubicación (denominación, calle, ent, int, colonia, CP, referencia)	Tipo de lugar
193	10	VENUSTIANO CARRANZA	17-058	SIMON BOLIVAR	M01	C. RUPIAS S/N . CP. 15410 ENTRE C. DAMASCO Y C. JERICÓ	ESPACIO PÚBLICO
194	10	VENUSTIANO CARRANZA	17-027	FEIPE ANGELES	M01	C. ESTAÑO S/N . CP. 15310 ENTRE AV. CONGRESO DE LA UNIÓN Y C. AND. DEL MERCADO	ESCUELA SEP
195	10	VENUSTIANO CARRANZA	17-025	EMILIO CARRANZA	M01	C. CENTRAL DETALABARTEROS S/N . CP. 15230 ESQ. C. HOJALATERÍA	ESPACIO PÚBLICO
196	10	VENUSTIANO CARRANZA	17-054	REVOLUCION	M01	C. ARGELIA NO. 36 . CP. 15460 ESQ. C. GRAL. MACLOVIO HERRERA	ESCUELA SEP
197	10	VENUSTIANO CARRANZA	17-035	LORENZO BOTURINI	M01	CION IXNAHUATONGO 104 S/N . CP. 15820 CDA IXNAHUATONGO ESQ. IXNAHUATONGO	ESPACIO PÚBLICO
198	10	VENUSTIANO CARRANZA	17-040	MICHOACANA (AMP)	M01	C. TIZAVUCA NO. 34 . CP. 15250 ENTRE C. TALABARTEROS Y AV. CANAL DEL NORTE (EJE 2 NORTE)	ESCUELA PRIVADA
199	10	VENUSTIANO CARRANZA	17-069	STO TRAVIO DE 20 DE NOVIEMBRE	M01	C. GRABADOS S/N . CP. 15309 ESQ. AV. CANAL DEL NORTE (EJE 2 NORTE)	ESPACIO PÚBLICO
200	10	VENUSTIANO CARRANZA	17-031	JAMAICA	M01	CAJZ. DE LA VIGA (EJE 1 ORIENTE) S/N . CP. 15800 ENTRE C. GUILLERMO PRIETO Y C. RANCHO DE LA CRUZ	ESPACIO CULTURAL

No.	Dirección Distrital	Demarcación territorial	Clave de la colonia	Nombre de la colonia	Mesa	Ubicación (denominación, calle, av, int, colonia, CP, referendia)	Tipo de lugar
201	11	IZTACALCO	06-059	PANTITLÁN IV	M01	PARQUE " MIRAVALLE ", CALLE 1 S/N, CP. 08100, AVIN COSTADO DE LA UNIDAD MIRAVALLE	PARQUES/ DEPORTIVOS
202	11	VENUSTIANO CARRANZA	17-021	EL ARENAL 4A SECCION	M01	AFUERA DE LA ESC. PRIM. " MACHTTEOPAN ", C. XICHTILAN SUR S/N, CP. 15640 FRENTE A C. XUTELECO	VÍA PÚBLICA
203	11	IZTACALCO	06-056	PANTITLÁN I	M01	AFUERA DE LA ESC. PRIM. " ESTADO DE OAXACA ", CALLE 1 NO. 185, CP. 08100, ENTRE AV. NORTE Y AV. XOCHIMILCO	VÍA PÚBLICA
204	11	IZTACALCO	06-047	AGRICOLA ORIENTAL VIII	M01	JARDIN DE NIÑOS " CHRISTIAN ANDERSEN ", C. SUR 28-4 NO. 20, CP. 08500, ENTRE C. ORIENTE 259 Y AV. CANAL DE SAN JUAN	ESCUELA PRIVADA
205	11	IZTACALCO	06-057	PANTITLÁN II	M01	CENTRO DE APRENDIZAJE " EDWARDS DENING ", C. CAPITÁN RODRIGUEZ ARENAS NO. 315-8, CP. 08100, ENTRE CALLE 3 Y CASI ESQ. C. TEXCOCO	ESCUELA PRIVADA
206	11	IZTACALCO	06-045	AGRICOLA ORIENTAL VI	M01	PARQUE ECOLOGICO " IZTACALCO ", C. ORIENTE 259 S/N, CP. 08500, ESQ. CAJZ. GENERAL IGNACIO ZARAGOZA	PARQUES/ DEPORTIVOS
207	11	VENUSTIANO CARRANZA	17-025	FEDERAL	M01	" POLIFORUM CULTURAL ", C. PLAZA DEL PODER EJECUTIVO S/N, CP. 15700, EN LA GLORIFIA DE LA PLAZA DEL EJECUTIVO	ESPACIO CULTURAL
208	11	IZTACALCO	06-058	PANTITLÁN III	M01	AFUERA DEL JARDIN DE NIÑOS " AMALIA GONZALEZ CABALLERO DE CASTILLO LEDÓN ", C. COMUNAL S/N, CP. 08100, ENTRE C. AGUA CALENTE Y C. COMUNAL AL INT. DE LA U. H.	VÍA PÚBLICA
209	11	IZTACALCO	06-060	PANTITLÁN V	M01	MERCADO " CA ", CALLE 4 NO. 258, CP. 08100, ENTRE AV. NORTE Y AV. XOCHIMILCO	ESPACIO PÚBLICO
210	11	VENUSTIANO CARRANZA	17-074	IGNACIO ZARAGOZA I	M01	AFUERA DE LA ESC. PRIM. " ACAYUCAN ", AV. 10 NO. 119, CP. 15000, ESQ. CALLE 31	VÍA PÚBLICA
211	11	VENUSTIANO CARRANZA	17-079	MOCTEZUMA 2A SECCION I	M01	AFUERA DEL JARDIN DE NIÑOS " LA CASA DE LAS CAMPANAAS ", C. ORIENTE 168 NO. 387, CP. 15590, ENTRE LA AV. DEL PERÓN Y C. NORTE 37	VÍA PÚBLICA
212	11	VENUSTIANO CARRANZA	17-060	VALENTIN GOMEZ FARIAS	M01	VIA PÚBLICA, AV. 4 S/N, CP. 15010, FRENTE A LA ESC. PRIM. " FRANCISCO P. DE MIRANDA " EN EL KOSKO, ENTRE CALLE 19 Y CALLE 21	VÍA PÚBLICA








No.	Dirección Distrital	Demarcación territorial	Clave de la colonia	Nombre de la colonia	Mesa	Ubicación (denominación, calles, ent, int, colonia, CP, referencia)	Tipo de lugar
213	11	VENUSTIANO CARRANZA	17-047	PERÓN DE LOS BAÑOS	M01	PLAZA CIVICA " PARQUE DEL CARMEN ", C. DURANGO S/N, CP. 15520, ENTRE C. MORELOS Y C. MATAMOROS	ESPACIO PÚBLICO
214	11	VENUSTIANO CARRANZA	17-007	AVIACION CIVIL	M01	PLAZA CIVICA " AVIACION CIVIL ", C. HORACIO RUIZ S/N, CP. 15740, ENTRE C. LUIS BIERLOT Y C. CARLOS AUGUSTO LINDBERGH	ESPACIO PÚBLICO
215	11	VENUSTIANO CARRANZA	17-002	ADOLFO LOPEZ MATEOS	M01	AFUERA DE LA ESC. "PRIMA " GENERAL FRANCISCO J. MUJICA ", C. FERNANDO ROMÁN LUÑO S/N, CP. 15670, ESQ. C. ERNESTO P. URUCHURTU, FRENTE A LA EXPLANADA DE LA PLAZA CIVICA "ADOLFO LOPEZ MATEOS"	ESPACIO PÚBLICO
216	11	VENUSTIANO CARRANZA	17-053	PUEBLA	M01	AFUERA DE LA ESC. "PRIMA " JUAN CRISOSTOMO BONILLA", AV. GENERAL FRANCISCO MORAZÁN NO. 53, CP. 15020, ESQ. CALE 65	VÍA PÚBLICA
217	11	VENUSTIANO CARRANZA	17-085	PENSADOR MEXICANO I	M01	JARDÍN DE NIÑOS " PAPA LÓTL ", C. NORTE 178 NO. 607, CP. 15510, ENTRE C. ESTERILINAS Y C. SOLES	ESPACIO PÚBLICO
218	11	VENUSTIANO CARRANZA	17-022	EL ARENAL PTO AEREO (FRACC)	M01	AFUERA DE LA ESC. "PRIMA " MARGARITA SALINAS DE GORTARI LOZANO ", C. TATAC S/N, CP. 15600, ENTRE C. XALTOCAN Y C. MAXTIA	VÍA PÚBLICA
219	11	VENUSTIANO CARRANZA	17-008	AVIACION CIVIL (AMPJ)	M01	AFUERA DE LA ESC. "PRIMA " PROFESOR GONZALO PEÑA TRONCOSO ", C. SIMÓN AUDENARD S/N, CP. 15750, ESQ. C. HORACIO RUIZ	VÍA PÚBLICA
220	11	VENUSTIANO CARRANZA	17-013	CARACOL (AMPJ)	M01	AFUERA DEL JARDÍN DE NIÑOS " PROFESOR LEOBARDO TOVAR DIAZ ", C. GENERAL PORFIRIO DIAZ NO. 48, CP. 15650, ENTRE LA C. GENERAL MANUEL AYULA CAMACHO Y C. REVOLUCION	VÍA PÚBLICA

No.	Dirección Distrital	Demarcación territorial	Clave de la colonia	Nombre de la colonia	Mesa	Ubicación (denominación, calle, ext, int, colonia, CP, referenda)	Tipo de lugar
221	12	CUAUHTÉMOC	15-022	PAULINO NAVARRO	M01	CENTRO COMUNITARIO SAN FRANCISCO AHORA LLAMADO "CASA DE ARTE Y CULTURA PARA LA VIDA" CDMX, SAN FRANCISCO TULTECO NO.41. CP. 06870 ENTRE CALZ. DE LA VIGA Y C. TOPACIO	ESPACIO CULTURAL
222	12	CUAUHTÉMOC	15-069	ROMA NORTE II	M01	CASA DE CULTURA "ROMITA" CDMX, REAL DE ROMITA EXT. 28. CP. 06700 ENTRE C. GUAYMAS, C. MORELIA Y CDA. DURANGO	ESPACIO CULTURAL
223	12	CUAUHTÉMOC	15-069	ROMA NORTE II	M02	AFUERA DE LA ESC. PRIM. "IGNACIO L. VALARTTA" C. DURANGO EXT. 100. CP. 06700 ENTRE CDA. RÍO DE JANEIRO Y C. JALAPA	VÍA PÚBLICA
224	12	CUAUHTÉMOC	15-011	ESPERANZA	M01	AFUERA DE LA ESC. SEC. NO. 23 "MAESTRO JUAN G. HOIGUÍN" C. CLIVERPOOL NO.40. CP. 06600 ENTRE C. ARENAL Y C. LORENZO BOTORINI	VÍA PÚBLICA
225	12	CUAUHTÉMOC	15-017	JUAREZ	M01	"PLAZA DEL ANGEL" C. HAMBURGO NO.150. CP. 06600 ENTRE C. FLORENCIA Y C. AMBERES	ESPACIO PÚBLICO
226	12	CUAUHTÉMOC	15-017	JUAREZ	M02	AFUERA DE LA ESC. SEC. NO. 23 "MAESTRO JUAN G. HOIGUÍN" C. CLIVERPOOL NO.40. CP. 06600 ENTRE C. BERLÍN Y C. DINAMARCA	VÍA PÚBLICA
227	12	CUAUHTÉMOC	15-017	JUÁREZ	M03	AFUERA DE LA ESC. PRIM. "HORACIO MANN" C. ABRAHAM GONZALEZ NO. 151. CP. 06600 ENTRE AV. CHAPULTEPEC Y C. TURÍN	VÍA PÚBLICA
228	12	CUAUHTÉMOC	15-032	TRÁNSITO	M01	AFUERA DE LA ESC. SEC. DURBA NO. 187 "JOAQUÍN GARCÍA ICAZBALCETA" C. XOCONGO NO.140. CP. 06820 ESQ. C. LORENZO BOTORINI	VÍA PÚBLICA
229	12	CUAUHTÉMOC	15-032	TRÁNSITO	M02	OFINAS DE LA COORDINACIÓN DE EDUCACIÓN TECNOLÓGICA INDUSTRIAL C. XOCONGO NO. 26 A. CP. 06820 ENTRE C. MANUEL GUTIÉRREZ NÚÑERA Y C. JOSÉ MARÍA AGREDA SÁNCHEZ	ESPACIO PÚBLICO
230	12	CUAUHTÉMOC	15-072	ROMA SUR II	M01	AFUERA DE LA ESC. PRIM. "ALFONSO CASO ANDRADE" C. TEHUANTEPEC EXT. 244. CP. 06760 ENTRE C. TUPYAN Y C. CHILPANCINGO	VÍA PÚBLICA
231	12	CUAUHTÉMOC	15-072	ROMA SUR II	M02	AFUERA DE LA ESC. PRIM. "21 DE MARZO" C. MONTERREY EXT. 357. CP. 06700 ESQ. C. TEHUANTEPEC	VÍA PÚBLICA
232	12	CUAUHTÉMOC	15-003	ASTURIAS (AMPJ)	M01	AFUERA DE LA ESC. SEC. TÉC. NO. 13 "MANUEL HEYSER JIMÉNEZ" C. FRANCISCO AVILA S/N. CP. 06890 ESQ. DE 3 SUR CALZ CHABACANO.	VÍA PÚBLICA








No.	Dirección Distrital	Demarcación territorial	Clave de la colonia	Nombre de la colonia	Mesa	Ubicación (denominación, calle, int, colonia, CP, referencia)	Tipo de lugar
233	12	CUAUHTÉMOC	15-045	DOCTORES I	M01	AFUERA DE LA ESC. PRIM. "REVOLUCIÓN" AV. ARCOS DE BELÉN NO. 82. CP. 06720 ENTRE AV. BALDERAS Y C. GENERAL HERNÁNDEZ	VÍA PÚBLICA
234	12	CUAUHTÉMOC	15-045	DOCTORES I	M02	AFUERA DE LA ESC. SEC. TÉC. 10 "ARTES GRÁFICAS" C. DR. RÍO DE LA LOZA S/N. CP. 06720 ESQ. C. DR. JOSÉ MARÍA VÉRTIZ	VÍA PÚBLICA
235	12	CUAUHTÉMOC	15-074	SAN RAFAEL II	M01	CAPILLA BRITÁNICA AV. RIBERA DE SAN COSME S/N. CP. 06470 ESQ. C. VIRGINIA FABREGAS	ESPACIO PÚBLICO
236	12	CUAUHTÉMOC	15-074	SAN RAFAEL II	M02	LUGAR PRIVADO C. VELAZQUEZ DE LEÓN NO. 62. CP. 06470 ENTRE C. FRANCISCO PIMENTEL Y C. GUILLELMO PRIETO	DOMICILIO PARTICULAR
237	12	CUAUHTÉMOC	15-074	SAN RAFAEL II	M03	AFUERA DE LA ESC. PRIM. "PADRE MIER" C. MANUEL MARÍA CONTRERAS NO.116. CP. 06470 ENTRE C. MAESTRO ANTONIO CASO Y C. JAMES SULLIVAN	VÍA PÚBLICA
238	12	CUAUHTÉMOC	15-088	ROMA NORTE I	M01	AFUERA DEL JARDÍN DE NIÑOS "CUAUHTÉMOC" C. COZUMEL EXT. 55. CP. 06700 ENTRE AV. DURANGO Y C. COLIMA	VÍA PÚBLICA
239	12	CUAUHTÉMOC	15-088	ROMA NORTE I	M02	AFUERA DE LA ESC. PRIM. "MANUEL LÓPEZ COTILUA" PLAZA VILLA MADRID EXT. 16. CP. 06700 ENTRE AV. MEDELLÍN Y C. EL ORO	VÍA PÚBLICA
240	12	CUAUHTÉMOC	15-055	HIPODROMO II	M01	CASA DE CULTURA "JESÚS ROMERO FLORES" C. CUJACÁN EXT. 103. CP. 06100 ESQ. C. TEHUANTEPEC	ESPACIO CULTURAL
241	13	CUAUHTÉMOC	16-006	ANAHUAC DOS LAGOS	M01	C. LAGO CONSTANZA NO. 174. CP. 11320 ENTRE C. LA GUNA DE TÉRMINOS Y FCC DE CUERNAVACA	DOMICILIO PARTICULAR
242	13	CUAUHTÉMOC	16-014	ARGENTINA ANTIGUA	M01	CALLE LAGO VALPARISO NO. 11 ENTRE LAGO MARACAIBO Y CALZADA MEXICO TACUBA. CP. 11270	ESPACIO PÚBLICO
243	13	CUAUHTÉMOC	16-022	CHAPULTEPEC POLANCO (POLANCO)	M01	PARQUE "LINCOLN" AV. EMILIO CASTELAR S/N CP. 11560 ENTRE C. ARISTOTELES, LUIS G. URBINA Y JULIO VERNE ZONA DE JUEGOS	PARQUES/ DEPORTIVOS
244	13	CUAUHTÉMOC	16-025	DANIEL GARZA (AMPL.)	M01	DEPORTIVO "CONSTITUYENTES" C. GRAL. JOSÉ MORÁN S/N CP. 11840 ENTRE AV. CONSTITUYENTES Y C. ECHEGARAY	PARQUES/ DEPORTIVOS


No.	Dirección Distrital	Demarcación territorial	Clave de la colonia	Nombre de la colonia	Mesa	Ubicación (denominación, calle, ent. int, colonia, CP, referencia)	Tipo de lugar
245	13	CUAUHTÉMOC	16-028	DEPORTIVA PENSIL	M01	KOSKO DEL FARO DEL SABER, C. ABELARDO RODRIGUEZ S/NL CP, 11320 ENTRE AV RÍO SAN JOAQUÍN Y AV LEGARÍA	ESPACIO PÚBLICO
246	13	CUAUHTÉMOC	16-023	CUAUHTÉMOC PENSIL	M01	LAGO GINEBRA No. 47 ENTRE LAGO HIELMAR Y LAGO MALAR, C.P. 11490	ESPACIO PÚBLICO
247	13	CUAUHTÉMOC	16-030	FRANCISCO I. MADERO	M01	CALLE 6 NO. 394, ESQ. CALLE 2, CP. 11490	ESPACIO PÚBLICO
248	13	MIGUEL HIDALGO	16-031	GRANADA	M01	MERCADO GRANADA, C. LAGUNA DE YURIRIA NO. 55, CP. 11520 ENTRE C. LAGO DE GUADALUPE Y AV. RÍO SAN JOAQUÍN (VIA OCTAVIO SENTIES GÓMEZ)	ESPACIO PÚBLICO
249	13	MIGUEL HIDALGO	16-037	LEGARÍA (U HAB)	M01	PASILLO DE LA UH LEGARÍA, CALZ. LEGARÍA NO. 410, CP. 11430 AFUERA DE LA ADMINISTRACIÓN ENTRE C. 2 Y C. SANTA CRUZ CACALCO	ESPACIO PÚBLICO
250	13	MIGUEL HIDALGO	16-045	LOMAS DE SOTELO	M01	ÁREA FRENTE A LA ADMINISTRACIÓN DE LA UNIDAD "LOMAS DE SOTELO", C. RTNO. 2DO. S/NL, CP. 11200 C. RTNO. 2DO. INGENIEROS MILITARES Y C. 3ER. ANILLO DE CIRCUNVALACIÓN.	ESPACIO PÚBLICO
251	13	MIGUEL HIDALGO	16-052	MODELO PENSIL	M01	VIA PÚBLICA (EXPLANADA DEL METRO RÍO SAN JOAQUÍN), C. LAGUNA DE TERMINOS ESQ. LAGO CHEM S/NL, CP. 11450 ENTRE C. LAGO LADOGA Y C. LAGO BOLSEÑA	VIA PÚBLICA
252	13	MIGUEL HIDALGO	16-060	PENSIL NORTE	M01	CALLE LAGO ERNE NO. 139, ENTRE LAGO AMMER Y CERRADA TERCERA LAGO ERNE, C.P. 11430	VIA PÚBLICA
253	13	MIGUEL HIDALGO	16-066	POPO	M01	C. LAGO GINEBRA NO. 176, CP. 11490 ENTRE C. NORTE 4 Y AV. RÍO SAN JOAQUÍN	VIA PÚBLICA
254	13	MIGUEL HIDALGO	16-069	REFORMA PENSIL	M01	C. LAGO TRASIMENO S/N ENTRE CALLE LAGO ERNE Y DANIEL CABRERA, C.P. 11430	PARQUES/ DEPORTIVOS
255	13	MIGUEL HIDALGO	16-070	REFORMA SOCIAL	M01	AV. TECAMACHALCO S/N CP. 11650 ENTRE C. 4 Y C. 5	PARQUES/ DEPORTIVOS
256	13	MIGUEL HIDALGO	16-078	TACUBAYA	M01	PARQUE ALAMEDA, AV REVOLUCIÓN S/NL CP. 11870 AV PARQUE LIRA Y C. JOSÉ MARÍA VIGIL	PARQUES/ DEPORTIVOS







No.	Dirección Distrital	Demarcación territorial	Clave de la colonia	Nombre de la colonia	Mesa	Ubicación (denominación, calle, edif. int., colonia, CP, referencia)	Tipo de lugar
257	13	MIGUEL HIDALGO	16-024	DANIEL GARZA	M01	AV. CONSTITUYENTES NO. 268, CP. 11830	PARQUES/ DEPORTIVOS
258	13	MIGUEL HIDALGO	16-024	DANIEL GARZA	M02	AV. CONSTITUYENTES NO. 268, CP. 11830	PARQUES/ DEPORTIVOS
259	13	MIGUEL HIDALGO	16-090	ESCONDON I	M01	FARO DEL SABER "ESCONDON", C. JARDIN JOSÉ MARÍA MORELOS SN, CP. 11800 ENTRE C. AGRICULTURA Y C. COMERCIO	ESPACIO CULTURAL
260	13	MIGUEL HIDALGO	16-085	10 DE ABRIL	M01	AV. CASA DE LA MONEDA, SAN ENTRE SEGUNDO CALLE, RÍO SAN JOAQUIN Y TERCER CALLE, RÍO SAN JOAQUIN, CP. 11250	PARQUES/ DEPORTIVOS

No.	Dirección Distrital	Demarcación territorial	Clave de la colonia	Nombre de la colonia	Mesa	Ubicación (denominación, calle, ed, int, colonia, CP, referencia)	Tipo de lugar
261	14	Tlalpan	12-213	PEDREGAL DE SN NICOLAS 4A SECC I	M01	JARDIN DE NIÑOS "KAMBESEN" (EN EL EXTERIOR), C. TIXCANDAL MZ 942 LT 8, CP. 14109 ENTRE C. DZEMUL Y C. TXMETHUAC	ESPACIO PÚBLICO
262	14	Tlalpan	12-119	PEDREGAL DE SN NICOLAS 3A SECC	M01	VÍA PÚBLICA, AV. MANI (SOBRE EL CAMELLÓN) S/N, CP. 14100 EN FRENTE DEL COLEGIO IVAN PETROVICH PAVLOV	VÍA PÚBLICA
263	14	Tlalpan	12-209	HEROES DE PADERNA I	M01	ESC. PRIMA, "PROVINCIA DE QUEBEC" (EN EL EXTERIOR), C. HOMUN NO. 342, CP. 14200 ENTRE C. TERTY Y C. TEXAX	VÍA PÚBLICA
264	14	Tlalpan	12-158	SAN NICOLAS II	M01	MÓDULO INFANTIL "PLAN DE LA MAQUINA", AV. CUILOTEPEC S/N, CP. 14735 ENTRE PLAN DE LA MAQUINA Y LA CAMPANA	ESPACIO PÚBLICO
265	14	Tlalpan	12-117	PEDREGAL DE SN NICOLAS 1A SECC	M01	ESC. PRIMA, "PROF. EUSEO BANDALA FERNÁNDEZ" (EN EL EXTERIOR), C. SIWANCHE 10, CP. 14100 ENTRE C. MAMY Y C. KANTUNIL	VÍA PÚBLICA
266	14	Tlalpan	12-127	POPULAR STA TERESA	M01	MERCADO "22 DE ENERO", C. AKIL S/N, CP. 14160 ENTRE C. BALANCÁN Y C. YAKXUKUL (ENTRADA DE C. YUCALPETÉN)	ESPACIO PÚBLICO
267	14	Tlalpan	12-032	CULTURA MAYA	M01	JARDIN DE NIÑOS "PROF. RAFAEL RAMÍREZ" (EN EL EXTERIOR), C. IZAMAL S/N, CP. 14230 ENTRE C. HEGELCHACAN Y C. DZIBACHEN	VÍA PÚBLICA
268	14	Tlalpan	12-004	AMPLIACION MIGUEL HIDALGO 4A SECC	M01	ESC. SEC. TÉCNICA 119 (EN EL EXTERIOR), C. 1 S/N, CP. 14250 ENTRE AV. 5 Y AV. 7	VÍA PÚBLICA
269	14	Tlalpan	12-101	MIRADOR II	M01	MERCADO "21 DE ABRIL" (ESTACIONAMIENTO), C. HOPELCHEN S/N, CP. 14748 ESQ. C. XITE (TAMBIEN CONOCIDO COMO EL MIRADOR III)	ESPACIO PÚBLICO
270	14	Tlalpan	12-181	TORRES DE PADERNA	M01	MERCADO "TORRES DE PADERNA", C. TIRREHUAL S/N, CP. 14200 ENTRE C. SEVE Y C. SACALUM	ESPACIO PÚBLICO
271	14	Tlalpan	12-067	JARDINES EN LA MONTAÑA	M01	TEATRO AL AIRE LIBRE, SIERRA CONCHAGUA S/N, CP. 14210 ENTRE PICO DE SORATA Y SIERRA NORRAMA	ESPACIO PÚBLICO
272	14	Tlalpan	12-067	JARDINES EN LA MONTAÑA	M02	SIX FLAGS MÉXICO	OTRA PROPUESTA

No.	Dirección Distrital	Demarcación territorial	Clave de la colonia	Nombre de la colonia	Mesa	Ubicación (denominación, calle, ext, int, colonia, CP, referencia)	Tipo de lugar
273	14	TLALPÁN	12-019	CHICHICASPATL	M01	CENTRO COMUNITARIO "CHICHICASPATL", C. CHANCENOTE S/N. CP. 14100 ESQ. C. RANCHO VIEJO	ESPACIO CULTURAL
274	14	TLALPÁN	12-118	PEDREGAL DE SN NICOLAS 2A SECC	M01	VÍA PÚBLICA AV. MANI (SOBRE EL CAMELLÓN) S/N. CP. 14100 ESQUINA C. ACANCEH	VIA PUBLICA
275	14	TLALPÁN	12-003	AMPLIACION MIGUEL HIDALGO 3A SECC	M01	DEPORTIVO "INDEPENDENCIA", C. JESÚS LECUONA S/N. CP. 14250 ENTRE C. NARCISO MENDOZA Y C. FRANCISCO I. MADERO	PARQUES/ DEPORTIVOS
276	14	TLALPÁN	12-029	CRUZ DEL FAROL	M01	DEPORTIVO "CRUZ DEL FAROL", C. MAGUEY S/N. CP. 14248 ESQ. C. CERRO NEGRO	PARQUES/ DEPORTIVOS
277	14	TLALPÁN	12-079	LOMAS ALTAS DE PADIERNA SUR	M01	MERCADO "24 DE FEBRERO", C. FCC. DE CUERNAVACA S/N. CP. 14740 ESQ. C. TULUM	ESPACIO PÚBLICO
278	14	TLALPÁN	12-195	VILLA OLIMPICA LIBERADOR MIGUEL HIDALGO (U HAB)	M01	OFICINA DE LA ADMINISTRACIÓN (ENTRADA SUR), AV. INSURGENTES SUR NO. 3493. CP. 14020 ENTRE C. CAMINO A SANTA TERESA Y PERIF.	ESPACIO PÚBLICO
279	14	TLALPÁN	12-100	MIRADOR I	M01	CENTRO COMUNITARIO "MIRADOR I", C. LIROS S/N. CP. 14748 ESQ. C. AZUCENAS	ESPACIO CULTURAL
280	14	TLALPÁN	12-022	CHIMILU	M01	DEPORTIVO "SOLIDARIDAD", CARRETERA PICACHO AUISCO S/N. CP. 14740 ACCESO NORTE, POR C. PASEOS DE LAS MARGARITAS, JUNTO A LAS CANCHAS DE BASQUETEBOL	PARQUES/ DEPORTIVOS

No.	Dirección Distrital	Demarcación territorial	Clave de la colonia	Nombre de la colonia	Mesa	Ubicación (denominación, calle, ent, int, colonia, CP, referencia)	Tipo de lugar
281	15	IZTACALCO	06-048	CAMPAMENTO 2 DE OCTUBRE I	M01	FORO CULTURAL "2 DE OCTUBRE", C. VALENTÍN GÓMEZ FARÍAS S/N, CP. 08930 ENTRE AND. IGNACIO MARIACA Y AND. LEÓN GUZMÁN.	ESPACIO CULTURAL
282	15	IZTACALCO	06-042	AGRICOLA ORIENTAL III	M01	JARDIN DE NIÑOS "BUCKINGHAM", C. ORIENTE 237 NO. 464, CP. 08500 ENTRE AV. SUR 20 Y AV. FERROCARRIL DE RIO FRIO.	ESCUELA PRIVADA
283	15	IZTACALCO	06-004	CARLOS ZAPATA VELA	M01	CENTRO SOCIAL "CARLOS ZAPATA VELA", C. LENGUAS INDIGENAS S/N, CP. 08040 ESQ. PROL. SAYUTECA.	OTRA PROPUESTA
284	15	IZTACALCO	06-018	LOS REYES (BARR)	M01	CASA DE CULTURA "ARTES Y OFICIOS", C. GRAL. JULIO GARCÍA S/N, CP. 08650 ENTRE C. ANASTASIO BUSTAMANTE Y EJE 3 FRANCISCO DEL PASO Y TRONCOSO.	ESPACIO CULTURAL
285	15	IZTACALCO	06-007	CUCHILLA RAMOS MILLAN	M01	CASA DE LA JUVENTUD L.A.T.A. (LABORATORIO DE ARTE Y TRABAJO ALTERNATIVO), COMENTE 120 S/N, CP. 08030 ENTRE PUENTE SANTA ANA Y C. SUR 167.	ESPACIO CULTURAL
286	15	IZTACALCO	06-054	JUVENTINO ROSAS I	M01	CENTRO SOCIAL Y DEPORTIVO "EL REGRESO", C. SUR 115 S/N, CP. 08700 ENTRE AV. RECHO Y C. ORIENTE 110.	PARQUES/ DEPORTIVOS
287	15	IZTACALCO	06-032	SANTA ANITA	M01	CENTRO DE SALUD "JOSÉ ZOZAY", C. CORREGIDORA NO. 135, CP. 08300 ESQ. AV. PRESIDENTE PLUTARCO ELIAS CALLES.	ESPACIO PÚBLICO
288	15	IZTACALCO	06-035	SANTIAGO SUR (BARR)	M01	CENTRO SOCIAL "JOSEFINA DÍAZ", AV. SANTIAGO S/N, CP. 08900 ENTRE C. PLAYA ROSARIO Y C. PLAYA TEMACATITLA.	ESPACIO PÚBLICO
289	15	IZTACALCO	06-031	SAN PEDRO IZTACALCO (BARR)	M01	DEPORTIVO POPULAR "SAN PEDRO IZTACALCO", AV. AMAACUZAC S/N, CP. 08220 ENTRE C. PROL. JESÚS URILETA Y C. RAMÓN Y CAJAL.	PARQUES/ DEPORTIVOS
290	15	IZTACALCO	06-053	INFONAVIT IZTACALCO (U HAB) II	M01	"CASA DEL ADULTO MAJOR", AND. PASEO DEL LAGO S/N, CP. 08900 ENTRE AV. CANAL DE APATLACO Y AV. GIRASOL.	ESPACIO CULTURAL
291	15	IZTACALCO	06-041	AGRICOLA ORIENTAL II	M01	CENTRO SOCIAL Y DEPORTIVO "EANDRO VALLE", AV. JAVIER ROLO GÓMEZ S/N, CP. 08500 ENTRE AV. SUR 8 Y AV. SUR 12.	PARQUES/ DEPORTIVOS
292	15	IZTACALCO	06-050	GRANJAS MEXICO I	M01	CENTRO SOCIAL "GRANJAS MÉXICO", C. CHICLE S/N, CP. 08400 ENTRE C. CANELA Y AV. PRESIDENTE PLUTARCO ELIAS CALLES	ESPACIO PÚBLICO







No.	Dirección Distrital	Demarcación territorial	Clave de la colonia	Nombre de la colonia	Mesa	Ubicación (denominación, calle, ent, int, colonia, CP, referencia)	Tipo de lugar
293	15	IZTACALCO	06-050	GRANJAS MEXICO I	M02	SALÓN DE FIESTAS "CHAITILÓN BOMBÓN", C. ANIL NO. 119, CP. 09400 ENTRE EFE 3 FRANCISCO DEL PASO Y TRONCOSO Y C. 1A CDA. DE ANIL.	DOMICILIO PARTICULAR
294	15	IZTACALCO	06-036	TLACOTAL RAMOS MILLAN	M01	CASA DE CULTURA "LAS JARILLAS", C. SUR 109 S/N, CP. 08720 ESQ. AV. PRESIDENTE PUTARCO ELÍAS CALLES.	ESPACIO CULTURAL
295	15	IZTACALCO	06-013	INPI PICOS	M01	CASA DE CULTURA INPI PICOS "LAS ABEIAS", C. FEDERICO G. BATING S/N, CP. 08760 ESQ. C. ALEJANDRO CARREL.	ESPACIO CULTURAL
296	15	IZTACALCO	06-027	REFORMA IZTACCHUATI NORTE	M01	CASA DE CULTURA "MARIANO MATAMOROS", C. PLAYA CALETA S/N, CP. 08810 ENTRADA POR C. PLAYA ERZO.	ESPACIO CULTURAL
297	15	IZTACALCO	06-016	LA ASUNCIÓN (BARR)	M01	CASA DE CULTURA "SIETE BARRIOS", C. JUÁREZ NO. 2, CP. 08600 ENTRE C. SAN MIGUEL Y C. ASUNCIÓN.	ESPACIO CULTURAL
298	15	IZTACALCO	06-014	JARDINES TECMA	M01	CENTRO SOCIAL "JARDINES TECMA", AV. CANAL DE TEZONTLE S/N, CP. 08920 ENTRE C. ESTUDIOS STHA Y C. ESTUDIOS SAN ANGEL INN.	ESPACIO PÚBLICO
299	15	IZTACALCO	06-038	VIADUCTO PIEDAD	M01	CENTRO SOCIAL Y DEPORTIVO "UNIDAD VECINAL CALACAS", 2DA. CDA. DE SUR 77 S/N, CP. 08300 ENTRE C. SUR 77 Y C. SUR 75	PARQUES/ DEPORTIVOS
300	15	IZTACALCO	06-019	MILITAR MARTE	M01	CASA DEL ADULTO MAYOR, AV. PLAYA VILLA DEL MAR (EFE 5 SUR) S/N, CP. 08830 ENTRE C. PLAYA MANZANILLO Y C. PLAYA REGATAS.	ESPACIO CULTURAL

(Handwritten signature)

(Large handwritten signature)

No.	Dirección Distrital	Demarcación territorial	Clave de la colonia	Nombre de la colonia	Mesa	Ubicación (denominación, calle, enf, int, colonia, CP, referencia)	Tipo de lugar
301	16	TALPAN	12-007	ARBOLEDAS DEL SUR	M01	AV. TRANSMISIONES S/N . CP. 14350 ENTRE C. COLO COLO Y C. SANTOS FRENTE A "PIZZA AMORE", EN LA EXPLANADA DEL NICHIO ENLONADO	ESPACIO PÚBLICO
302	16	TALPAN	12-191	VILLA COAPA (RDCAJ)	M01	AV. DEL RIEGO NO. 151 . CP. 14390 ENTRE AV. TENORIOS Y C. GARRITA	ESCUELA PRIVADA
303	16	TALPAN	12-188	VERGEL DE COYOACAN-VERGEL DEL SUR	M01	C. ALMANALCO S/N . CP. 14340 ESQ. EJIDO AL EXTERIOR DE LA CASA DEL ADULTO MAYOR	ESPACIO PÚBLICO
304	16	TALPAN	12-147	SAN ANDRES TOTOTEPEC (PBLO)	M01	C. PALMA S/N. CP. 14400 ESQ. CAMINO VIEJO A XICALCO	PARQUES/ DEPORTIVOS
305	16	TALPAN	12-147	SAN ANDRES TOTOTEPEC (PBLO)	M02	C. 16 DE SEPTIEMBRE S/N. CP.14400 ENTRE C. REFORMA Y C. RIVA PALACIO	ESPACIO PÚBLICO
306	16	TALPAN	12-044	UNIDADES HABITACIONALES DE TENORIOS	M01	CALZ. TENORIOS NO. 290 . CP. 14390 ENTRE AV. CAÑAVEALES Y C. DON REFUGIO PASANDO LA ENTRADA DEL ESTACIONAMIENTO	ESPACIO PÚBLICO
307	16	TALPAN	12-104	NARCISO MENDOZA-VILLA COAPA SUPER MANZANA 2 (U HAB)	M01	AV. LA CARRETA NO.72 MZ 2 . CP. 14390 ENTRE AV. EL CANTARNO Y C. LA CARRETA	ESPACIO PÚBLICO
308	16	TALPAN	12-105	NARCISO MENDOZA-VILLA COAPA SUPER MANZANA 3 (U HAB)	M01	AV. EL FORTÍN NO. 46 . CP. 14390 ENTRE AV. EL FAROL Y AV. EL FORTÍN	ESPACIO PÚBLICO
309	16	TALPAN	12-106	NARCISO MENDOZA-VILLA COAPA SUPER MANZANA 6 (U HAB)	M01	C. LA TEJA S/N . CP. 14390 ENTRE AV. ACOXPA Y C. TRANCAS	ESPACIO PÚBLICO
310	16	TALPAN	12-107	NARCISO MENDOZA-VILLA COAPA SUPER MANZANA 7 (U HAB)	M01	AV. TORREÓN S/N . CP. 14390 FRENTE A LA BIBLIOTECA "REYNATO LEDUC"	ESPACIO PÚBLICO
311	16	TALPAN	12-199	VIVEROS DE COACTETLAN	M01	C. NARANJOS S/N . CP. 14470 ESQ. C. GRANADA	PARQUES/ DEPORTIVOS
312	16	TALPAN	12-168	TENORIOS INFONAVIT 1 Y 2 (U HAB)	M01		ESPACIO PÚBLICO







No.	Dirección Distrital	Demarcación territorial	Clave de la colonia	Nombre de la colonia	Mesa	Ubicación (denominación, calle, ent, int, colonia, CP, referenda	Tipo de lugar
313	16	TLALPÁN	12-164	SAUZALES CEBADALES (U HAB)	M01	C. SAUZALES NO. 89 . CP. 14330 ENTRE CALZ DEL HUESO Y AV. CARAVERALES, JUNTO A LA ENTRADA DE LA UH "SAUZALES"	ESPACIO PÚBLICO
314	16	TLALPÁN	12-045	FOVISSSTE SAN PEDRO MARTIR (U HAB)	M01	AND DE LA FRATERNIDAD S/N . CP. 14639 ENTRADA POR CAMINO VIEJO A SAN PEDRO MARTIR AL INTERIOR DEL CENTRO COMUNITARIO	ESPACIO PÚBLICO
315	16	TLALPÁN	12-121	PEDREGAL DE SANTA UNSUJA XITLA	M01	C. QUICHES S/N . CP. 14438 EN LA INTERSECCIÓN DE C. QUICHES Y C. TULUNQUIES	PARQUES/DEPORTIVOS
316	16	TLALPÁN	12-160	SAN PEDRO MARTIR (PBLO)	M01	C. 5 DE MAYO S/N . CP. 14650 ESQ. C. LAUREL FRENTE AL PANTÓN	ESPACIO CULTURAL
317	16	TLALPÁN	12-180	TORIELLO GUERRA	M01	C. PUENTE DE PIEDRA S/N . CP. 14050 ENTRE C. CUITLAHUAC Y C. CUAUHTÉMOC EN FRENTE DE LA CFE	ESPACIO PÚBLICO
318	16	TLALPÁN	12-175	TALCOUGIA	M01	AV. INSURGENTES SUR S/N . CP. 14090 ESQ CALZ DE TLALPÁN, EN LA ENTRADA DEL DEPORTIVO "LA JOYA" Y A UN LADO DE LAS CANCHAS DE BASKETBOL	PARQUES/DEPORTIVOS
319	16	TLALPÁN	12-110	NUEVO RENACIMIENTO DE AXALCO	M01	C. ARENA VOLCÁNICA S/N . CP. 14408 ENTRE C. AGUA Y C. LUVIA	PARQUES/DEPORTIVOS
320	16	TLALPÁN	12-177	TLALPÁN CENTRO	M01	C. PLAZA DE LA CONSTITUCIÓN NO. 1 . CP. 14000 ENTRE C. GUADALUPE VICTORIA Y C. MIGUEL HIDALGO, FRENTE AL EDIFICIO DELEGACIONAL	ESPACIO PÚBLICO

No.	Dirección Distrital	Demarcación territorial	Clave de la colonia	Nombre de la colonia	Mesa	Ubicación (denominación, calle, art, int, colonia, Cp, referencia)	Tipo de lugar
321	17	ALVARO ORREGÓN	14-043	SAN PEDRO DE LOS PINOS	M01	KIOSKO PARQUE EL POMBO, C. 7 S/N C.P. 03800 ENTRE AV. 2 Y AV. 3 FRENTE AL MERCADO SAN PEDRO DE LOS PINOS	PARQUES/ DEPORTIVOS
322	17	BENITO JUÁREZ	14-027	MODERNA	M01	PARQUE LA MODERNA, C. JORGE WASHINGTON S/N C.P. 03510, ENTRE CALLE JUANA DE ARCO Y CALLE MIGUEL ÁNGEL	PARQUES/ DEPORTIVOS
323	17	BENITO JUÁREZ	14-039	POSTAL	M01	PARQUE DE LA POSTAL, C. ALMERÍA S/N C.P. 03410, ENTRE C. CASTILLA Y C. LOGRÓN	PARQUES/ DEPORTIVOS
324	17	BENITO JUÁREZ	14-026	MIXCOAC	M01	CENTRO DE DESARROLLO SOCIAL MIXCOAC, BENVENUTO CELINI S/N C.P. 03910, ESQ. CDA. GIOITTO	ESPACIO CULTURAL
325	17	BENITO JUÁREZ	14-028	NÁPOLES	M01	FORO DEL JARDIN ESPARZA OTEO C. PENNSYLVANIA S/N C.P. 03810, ESQ. C. GEORGIA AL INTERIOR DEL PARQUE	PARQUES/ DEPORTIVOS
326	17	BENITO JUÁREZ	14-046	TLACQUEMECATL DEL VALLE	M01	JARDIN DEL ARTE - PARQUE TLACQUEMECATL, C. ADOLFO PRIETO S/N, C.P. 03200, ENTRE C. PILARES Y C. TLACQUEMECATL, FRENTE A LA PARROQUIA DEL SEÑOR DEL BUEN DESPACHO.	PARQUES/ DEPORTIVOS
327	17	BENITO JUÁREZ	14-056	DEL VALLE IV	M01	FORO, FRENTE AL PARQUE DE LA CRUZ ROJA, CALLE ADOLFO PRIETO S/N C.P. 03100, ESQ. C. SAN BORJA	ESPACIO PÚBLICO
328	17	BENITO JUÁREZ	14-060	NARVARTE I	M01	FORO POPULAR JOAQUIN PARDAVE C. CALETA S/N, C.P. 03020, ESQ. ZEMPOALA	ESPACIO CULTURAL
329	17	BENITO JUÁREZ	14-042	SAN JUAN	M01	VIA PÚBLICA, C. PLAZA VALENTIN GOMEZ FARIAS, EXT. 12, C.P. 03730, DENTRO DE LA PLAZA VALENTIN GOMEZ FARIAS	PARQUES/ DEPORTIVOS
330	17	BENITO JUÁREZ	14-045	SANTA CRUZ ATOYAC	M01	CASA DE CULTURA " SANTA CRUZ ATOYAC ", C. TENAUCA S/N C.P. 03310 ESQ. CION, DE LA MISERICORDIA JUNTO AL MERCADO	ESPACIO CULTURAL
331	17	BENITO JUÁREZ	14-017	INSURGENTES MIXCOAC	M01	CENTRO CULTURAL JUAN RULFO, C. CAMPANA EXT.59 C.P. 03920, ESQ. AGUSTO RODIN	ESPACIO CULTURAL
332	17	BENITO JUÁREZ	14-009	CIUDAD DE LOS DEPORTES	M01	PARQUE JOSE CLEMENTE OROZCO, C. AGUSTO RODIN S/N, C.P. 03710 ESQ. C. JOSE CLEMENTE OROZCO	PARQUES/ DEPORTIVOS

[Handwritten mark]


[Handwritten mark]

[Handwritten signature]

[Handwritten signature]

[Handwritten signature]

No.	Dirección Distrital	Demarcación territorial	Clave de la colonia	Nombre de la colonia	Mesa	Ubicación (denominación, calle, ext, int, colonia, CP, referencia)	Tipo de lugar
333	17	BENITO JUÁREZ	14-058	DEL VALLE VI	M01	CABAÑA BADEN POWELL, C. PILARES S/N, C.P. 03100, ENTRE C. HERIBERTO FRIAS Y C. PESTALOZZI, DENTRO DEL PARQUE ARBOLEDAS	PARQUES/ DEPORTIVOS
334	17	BENITO JUÁREZ	14-019	ITZACIHUATL	M01	CASA DE LA CULTURA ITZACIHUATL, C. MARTIN LUIS GUZMÁN S/N C.P. 03520, EN EL PARQUE DE LA COLONIA ITZACIHUATL, ESQ. RALPH ROEDER	PARQUES/ DEPORTIVOS
335	17	BENITO JUÁREZ	14-053	DEL VALLE I	M01	CASA DE LA CULTURA, EMILIO CARBALLIDO, C. MIER Y PESADO EXT. 139 C.P. 03100, ENTRE DE 4 SUR XOLA Y PRIMERA CDA, DE ADOLFO PRIETO	ESPACIO CULTURAL
336	17	BENITO JUÁREZ	14-034	OCHO DE AGOSTO	M01	CENTRO DEPORTIVO TIRSO HERNÁNDEZ, C. RIO BECERRA S/N C.P. 03920, ENTRE C. 11 DE ABRIL Y BLVD. ADOLFO RUIZ CORTINES	PARQUES/ DEPORTIVOS
337	17	BENITO JUÁREZ	14-051	ALAMOS I	M01	PARQUE ALAMOS, C. SORIA S/N C.P. 03400 ENTRE C. ISABEL LA CATÓLICA Y C. CASTILLA	PARQUES/ DEPORTIVOS
338	17	BENITO JUÁREZ	14-018	INSURGENTES SAN BORJA	M01	CENTRO CULTURAL BRASIL-MÉXICO C. SAN FRANCISCO EXT. 1220, C.P. 03100 ESQ. AV. INSURGENTES SUR	ESPACIO CULTURAL
339	17	BENITO JUÁREZ	14-061	NARVARTE II	M01	INSTITUTO DE ACCESO A LA INFORMACIÓN PÚBLICA INFODIF AV. LA MORENA NO. 865, C.P. 03920, EN LA ESQ. DE LA AV. CUAHUTÉMOC, BIE 1 PTE.	ESPACIO PÚBLICO
340	17	BENITO JUÁREZ	14-024	MIGUEL ALEMÁN	M01	MERCADO PÚBLICO POSTAL, C. AHORRO POSTAL S/N C.P. 03410, ENTRE CALLE CASTILLA Y CALLE LERIDA	ESPACIO PÚBLICO

No.	Dirección Distrital	Demarcación territorial	Clave de la colonia	Nombre de la colonia	Mesa	Ubicación (denominación, calle, ext. int, colonia, CP, referenda)	Tipo de lugar
341	18	ALVARO OBREGÓN	10-026	BARRIO NORTE	M01	ESC. PRIMARIA "ADOLFO RUIZ CORTINEZ" AV. BENITO JUÁREZ NO. 118 C.P. 01410	ESCUELA SEP
342	18	ALVARO OBREGÓN	10-159	MOLINO DE SANTO DOMINGO	M01	CENTRO SOCIAL "MOLINO DE SANTO DOMINGO" C. SANTA LUCÍA S/N ESQ. C. SAN FRANCISCO, C.P. 01110	ESPACIO PÚBLICO
343	18	ALVARO OBREGÓN	10-089	JALAPA EL GRANDE	M01	MERCADO "JALAPA 2000" AV. JALAPA NORTE NO. 314 ENTRE LA STA CDA DE RETORNO DE COLIPA Y C. COLIPA, C.P. 01140	ESPACIO PÚBLICO
344	18	ALVARO OBREGÓN	10-124	LOMAS DE BECERRA	M01	PARQUE DE JUEGOS INFANTILES AV. CHICAGO S/N FRENTE A C. TEMIXCO Y C. HIDALGUENSES, C.P. 01280	PARQUES/DEPORTIVOS
345	18	ALVARO OBREGÓN	10-091	BELLA VISTA	M01	ESC. PRIMARIA "CIRILO CELIS PASTRANA" C. CANARIO S/N ESQ. C. FELIPE ANGELES C.P. 01140	ESCUELA SEP
346	18	ALVARO OBREGÓN	10-149	MARIA G DE GARCIA RUIZ	M01	CENTRO INTERACTIVO AV. MEXICANOS 180 ENTRE C. COSTARRICENSES Y C. CUBANOS	ESPACIO PÚBLICO
347	18	ALVARO OBREGÓN	10-172	PILOTO (ADOLFO LOPEZ MATEOS) (AMPJ)	M01	ESC. PRIM "JOSÉ INÉS NOVELO" C. CDA DE PUERTO MAZATLÁN S/N. C.P. 01290 ESQ. C. PUERTO MAZATLÁN	ESCUELA SEP
348	18	ALVARO OBREGÓN	10-136	LOMAS DE NUEVO MEXICO	M01	LUGAR PÚBLICO C. CANTEROS NO. 2. CP. 01280 ESQ. CUON CEBADA	ESPACIO PÚBLICO
349	18	ALVARO OBREGÓN	10-179	PRESIDENTES 2DA (AMPJ)	M01	ESC. PRIM "MARÍA LUISA ROSS" C. HACIENDA DE LA FLOR S/N. CP. 01299 ENTRE AV. GUSTAVO DÍAZ ORDÁZ Y C. HACIENDA ECHEGARAY	ESCUELA SEP
350	18	ALVARO OBREGÓN	10-088	JALAPA	M01	ESC. PRIM "CARLOS A. PEREIRA" AV. GUSTAVO DÍAZ ORDÁZ S/N. CP. 01296 ENTRE C. GUERRERO Y C. NICOLÁS BRAVO.	ESCUELA SEP
351	18	ALVARO OBREGÓN	10-100	LA CONCHITA	M01	CENTRO SOCIAL "LA CONCHITA" C. PRIMERO DE NOVIEMBRE S/N. CP. 01100 ESQ. C. INFORME DE GOBIERNO	ESPACIO PÚBLICO
352	18	ALVARO OBREGÓN	10-103	LA JOYA	M01	JARDÍN DE NIÑOS "LIBERTAD" AV. ANTIGUA VÍA A LA VENTA MZ 5 LT 7. CP. 01280 ENTRE C. PASEROS Y C. MAGREVÍROS	ESCUELA PRIVADA







No.	Dirección Distrital	Demarcación territorial	Clave de la colonia	Nombre de la colonia	Mesa	Ubicación (denominación, calle, art, int, colonia, CP, referencia)	Tipo de lugar
353	18	ALVARO OBREGÓN	10-106	LA MEXICANA	M01	LUGAR PÚBLICO AV. VASCO DE QUIROGA S/N . CP. 01260 ESQ. C. PASO DE LA ALMA	ESPACIO PÚBLICO
354	18	ALVARO OBREGÓN	10-029	BELÉN DE LAS FLORES	M01	ESC. PRIM. "PEDRO AGUIRRE DE LA BARRERA" AV. DE LAS ROSAS S/N . CP. 01110 FRENTE A LA CDA HELIOTROPO	ESCUELA SEP
355	18	ALVARO OBREGÓN	10-074	FRANCISCO VILLA	M01	CENTRO SOCIAL "FRANCISCO VILLA" C. MATURINES S/N . CP. 01280 ENTRE C. CHIRICANOS Y C. MASAYAS	ESPACIO PÚBLICO
356	18	ALVARO OBREGÓN	10-174	POLVORA	M01	PARQUE PÚBLICO C. 21 DE MARZO S/N . CP. 01100 ENTRE C. 16 DE SEPTIEMBRE Y C. 24 DE FEBRERO	PARQUES/DEPORTIVOS
357	18	ALVARO OBREGÓN	10-177	PRESIDENTES	M01	CENTRO SOCIAL "PRESIDENTES" C. ADOLFO DE LA HUERTA S/N . CP. 01290 ENTRE C. ALVARO OBREGÓN Y C. ADOLFO RUIZ CORTINEZ	ESPACIO PÚBLICO
358	18	ALVARO OBREGÓN	10-127	LOMAS DE CAPULA	M01	ESTANCA INFANTIL "MONTESORI PAPALOTÉ" C. BENJAMÍN DE TUDELA MZ 31 LT 14, CP. 01270 ESQ. C. BARROLOMÉ DE FERRELO	ESCUELA PRIVADA
359	18	ALVARO OBREGÓN	10-052	DESARROLLO URBANO	M01	CANCHAS DE FÚTBOL "DESARROLLO URBANO" C. MORELOS S/N . CP. 01290 ESQ. AV. MÉXICO	PARQUES/DEPORTIVOS
360	18	ALVARO OBREGÓN	10-255	OLIVAR DEL CONDE 2DA SECCIÓN II	M01	COLEGIO "JOSÉ VASCONCELOS CALDERÓN" AV. MIGUEL HIDALGO NO. 137 ENTRE C.30 Y C.31, C.P. 01400	ESCUELA PRIVADA


No.	Dirección Distrital	Demarcación territorial	Clave de la colonia	Nombre de la colonia	Mesa	Ubicación (denominación, calle, ext, int, colonia, CP, referencia)	Tipo de lugar
361	19	XOCHIMILCO	13-058	SANTA CECILIA TEPETLAPA (PBLO)	M01	CASA DE CULTURA "SANTA CECILIA TEPETLAPA", C. FRANCISCO SARABIA S/N . CP. 16880 ESQ. C. PROGRESO	ESPACIO CULTURAL
362	19	XOCHIMILCO	13-079	LORETO PERA NORRE (U HAB)	M01	SALÓN DE USOS MÚLTIPLES DE LA UH, C. CAMINO A SAN MATEO NO. 119 . CP. 16090 FRENTE A LOS JUEGOS INFANTILES	ESPACIO PÚBLICO
363	19	XOCHIMILCO	13-065	SANTA MARIA TEREPAN (PBLO)	M01	KIOSKO EN LA PLAZUELA DEL PUEBLO, C. MIGUEL HIDALGO S/N . CP. 16020 ESQ. C. 5 DE MAYO	ESPACIO PÚBLICO
364	19	XOCHIMILCO	13-029	NATIVITAS (U HAB)	M01	CENTRO COMUNITARIO, PROLONGACIÓN 16 DE SEPTIEMBRE NO. 39 . CP. 16090 A LA ENTRADA DE LA UH	ESPACIO PÚBLICO
365	19	TALPAN	12-157	SAN MIGUEL TOPILEIO (PBLO)	M01	C. PLAZA JUÁREZ NO. 28 . CP. 14500 ENTRE C. ZARAGOZA Y AV. MORELOS AFUERA ESC. PRIM. "SALVADOR TREJO ESCOBEDO"	VÍA PÚBLICA
366	19	TALPAN	12-157	SAN MIGUEL TOPILEIO (PBLO)	M02	AV. SANTA CRUZ NO. 1 . CP. 14500 ENTRE C. INDEPENDENCIA Y ANT. CAM. A CUERNAVACA AFUERA HOSPITAL MATERNO INFANTIL DE "TOPILEIO"	VÍA PÚBLICA
367	19	TALPAN	12-065	JARDINES DE SAN JUAN	M01	CENTRO COMUNITARIO SAN JUAN BAUTISTA, C. SOL MZ. 21 . CP. 14700 ESQ. C. RAYO	ESPACIO PÚBLICO
368	19	TALPAN	12-073	LA LIBERTAD - IXTLAHUACA	M01	C. MORELOS MZ 3 LT. 1 . CP. 14500 ESQ. C. ALDAMA	DOMICILIO PARTICULAR
369	19	XOCHIMILCO	13-034	RINCONADA DEL SUR (U HAB)	M01	SALÓN DE USOS MÚLTIPLES DE LA UH, C. DEL MARCO S/N . CP. 16090 EN LA PLANTA BAJA DEL EDIF. 15	ESPACIO PÚBLICO
370	19	TALPAN	12-074	LA MAGDALENA PETLACALCO (PBLO)	M01	AV. MÉXICO - AUSCO NO. 25 . CP. 14480 ENTRE AV. DEL TRABAJO Y C. LA CRUZ AFUERA ESC. PRIM. "REGION AMERICANA"	VÍA PÚBLICA
371	19	TALPAN	12-154	SAN MIGUEL XICALCO (PBLO)	M01	C. REFORMA NO.1 . CP. 14490 ENTRE CDA. REFORMA Y C. 16 DE SEPTIEMBRE AFUERA DE ESC. PRIM. "LUIS DE LA BRENNA"	VÍA PÚBLICA
372	19	TALPAN	12-155	SAN MIGUEL AUSCO (PBLO)	M01	C. MARIANO ESCOBEDO NO.8 . CP. 14700 ESQ. C. COMUNEROS FRENTE ESC. PRIM. "MAINALI"	VÍA PÚBLICA

Consulta para niños, niños y adolescentes 2018
Listado de ubicación de Mesas Receptoras de Expresión

Anexo 1
Fecha de elaboración: 1 de agosto de 2018




No.	Dirección Distrital	Demarcación territorial	Clave de la colonia	Nombre de la colonia	Mesa	Ubicación (denominación calle, av, int, colonia, CP, referencia)	Tipo de lugar
373	19	XOCHIMILCO	13-050	SAN LORENZO ATEMOLAYA (PBLO)	M01	CENTRO COMUNITARIO DE USOS MÚLTIPLES "CLUB ROTARIO", AV. HIDALGO S/N. CP. 16400 ENTRE C. MORELOS Y CAMINO VIEJO A MATUTLAS	ESPACIO PÚBLICO
374	19	Tlalpán	12-055	HEROES DE 1910	M01	CABAÑA "EL JACALITO", CARR. PICACHO-AJUSCO KM. 12.5 MZ. 10 LT. 2. CP. 14760 CASI ESQ. CAMINO A LA MARINA	DOMICILIO PARTICULAR
375	19	XOCHIMILCO	13-035	SAN ANDRÉS AHUAYUCAN (PBLO)	M01	COORDINACIÓN TERRITORIAL, AV. HIDALGO S/N. CP. 16810 ESQ. C. VICENTE GUERRERO	ESPACIO PÚBLICO
376	19	XOCHIMILCO	13-069	TEPEPAN (AMPL)	M01	COORDINACIÓN TERRITORIAL, "AMPLIACIÓN TEPEPAN", C. SAN DIEGO S/N. CP. 16029 ENTRE C. CAMINO REAL AL AJUSCO Y C. BELLA VISTA	ESPACIO PÚBLICO
377	19	XOCHIMILCO	13-056	SAN MATEO XALPA (PBLO)	M01	COORDINACIÓN TERRITORIAL, "SAN MATEO XALPA", AV. HIDALGO S/N. CP. 16800 ENTRE C. HIDALGO Y C. NICOLÁS BRAVO	ESPACIO PÚBLICO
378	19	XOCHIMILCO	13-042	SAN FRANCISCO TLAINEPANTLA (PBLO)	M01	COORDINACIÓN TERRITORIAL, "SAN FRANCISCO TLAINEPANTLA", C. CONSTITUCIÓN NO. 31. CP. 16900 ENTRE C. REFORMA Y CDA CONSTITUCIÓN	ESPACIO PÚBLICO
379	19	Tlalpán	12-115	PARRES EL GUANDA (PBLO)	M01	C. MIGUEL HIDALGO S/N. CP. 14900 ESQ. C. 20 DE NOVIEMBRE AFUERA ESC. SEC. TEC. # 120	VÍA PÚBLICA
380	19	Tlalpán	12-169	SANTO TOMÁS AJUSCO (PBLO)	M01	C. DAVILAN CARMONA NO. 5. CP. 14710 ENTRE C. MELCHOR OCAMPO Y C. GUADALUPE VICTORIA FRENTE ESC. PRIM. "FRANCISCO I. MADERO"	VÍA PÚBLICA

No.	Dirección Distrital	Demarcación territorial	Clave de la colonia	Nombre de la colonia	Mesa	Ubicación (denominación, calle, ext, int, colonia, CP, referencia)	Tipo de lugar
381	20	CUAJIMALPA DE MORELOS	04-056	SAN PEDRO CUAJIMALPA (PBL0)	M01	AV. VERACRUZ NO. 133, CP. 05000, AFUERA DE CENTRAL DE EMERGENCIAS CASI ESQ. C. LERDO. "CENTRAL DE EMERGENCIAS".	ESPACIO PÚBLICO
382	20	CUAJIMALPA DE MORELOS	04-056	SAN PEDRO CUAJIMALPA (PBL0)	M02	C. GUERRERO NO. 37A, CP. 05000, ENTRE C. COAHUILA Y AV. JOSÉ MARÍA CASTORENA, CENTRO INFANTIL, "MARÍA TERESA, S. C."	ESCUELA PRIVADA
383	20	ALVARO OBREGÓN	10-194	SAN BARTOLO AMEYALCO (PBL0)	M01	C. DEL SOL NO. 12-5, CP. 01800, ENTRE C. SAN DIEGO Y C. HIDALGO, SALÓN DE FIESTAS "CUCABAMACARA".	ESPACIO PÚBLICO
384	20	CUAJIMALPA DE MORELOS	04-038	PALO ALTO (GRANJAS)	M01	C. RODOLFO ESCAMILLA S/N, CP. 05110 ENTRE C. EMILIANO ZAPATA Y C. CARLOS A MADRAZO, "SALÓN DE USOS MÚLTIPLES".	ESPACIO PÚBLICO
385	20	CUAJIMALPA DE MORELOS	04-059	SAN JOSÉ DE LOS CEDROS II	M01	AV. SAN JOSÉ DE LOS CEDROS S/N, CP. 05200, CENTRO DE DESARROLLO COMUNITARIO "SAN JOSÉ DE LOS CEDROS".	DOMICILIO PARTICULAR
386	20	CUAJIMALPA DE MORELOS	04-023	LA PILA	M01	KM. 29.5 CARR. FEDERAL MÉXICO TOLUCA S/N, CP. 05750, ENTRE C. LLANO GRANDE Y C. CIRCUITO ESCOLAR, ESCUELA PRIMARIA "JUSTO SIERRA".	DOMICILIO PARTICULAR
387	20	CUAJIMALPA DE MORELOS	04-045	SAN LORENZO ACOPIJICO (PBL0)	M01	AV. LEANDRO VALLE NO. 33, CP. 05410, ESQ. C. FRANCISCO MINA, ESCUELA PRIMARIA "SANTOS DEGOLLADO".	ESPACIO PÚBLICO
388	20	CUAJIMALPA DE MORELOS	04-022	JESUS DEL MONTE	M01	AV. JESÚS DEL MONTE S/N, CP. 05260, ESQ. C. MONTE ALTO (ENTRADA PRINCIPAL), IMSS "UNIDAD MÉDICA FAMILIAR NO. 42".	ESPACIO PÚBLICO
389	20	CUAJIMALPA DE MORELOS	04-058	SAN JOSÉ DE LOS CEDROS I	M01	AV. SAN JOSÉ DE LOS CEDROS NO. 326, CP. 5200, ESCUELA PRIMARIA "XOCHIQUETZAL".	DOMICILIO PARTICULAR
390	20	CUAJIMALPA DE MORELOS	04-031	LOMAS DE MEMETLA	M01	C. AMILCAR VIDAL NO. 223, CP. 05330 ENTRE C. GRILL Y C. ANTONIO NOEMÍ.	DOMICILIO PARTICULAR
391	20	CUAJIMALPA DE MORELOS	04-036	NAVIDAD (GRANJAS DE NAVIDAD)	M01	AV. HÉCTOR VICTORIA NO. 264, CP. 05219, ENTRE C. MELCHOR Y C. HENO, COLEGIO "GABRIELA MISTRAL".	ESCUELA PRIVADA
392	20	ALVARO OBREGÓN	10-200	SANTALUCIA	M01	C. CORREGIDORA S/N, CP. 01500, ENTRE C. RAYÓN Y C. GUADALUPE VICTORIA, "MOSCO".	ESPACIO PÚBLICO







No.	Dirección Distrital	Demarcación territorial	Clave de la colonia	Nombre de la colonia	Mesa	Ubicación (denominación, calle, av, int, colonia, Cp, referencia)	Tipo de lugar
393	20	CUAJIMALPA DE MORELOS	04-047	SAN PABLO CHIMALPA (PBLO)	M01	C. PORFIRIO DIAZ NO. 1, CP. 05050, ENTRE C. REFORMA Y C. INDEPENDENCIA "CENTRO DE DESARROLLO COMUNITARIO".	ESPACIO PÚBLICO
394	20	CUAJIMALPA DE MORELOS	04-011	CRUZ BLANCA	M01	AV. MONTE DE LAS CRUCES NO. 580, CP. 05710 ENTRE C. ANGEL DE LA FUENTE Y CONTINUACIÓN AV. MONTE DE LAS CRUCES "SALON COMUNIT".	ESPACIO PÚBLICO
395	20	ALVARO OBREGÓN	10-083	GRAL CA MADRAZO	M01	AV. VASCO DE QUIROGA NO. 2285, CP. 01320, A UN LADO DE LAS CANCHAS DEPORTIVAS "GIMNASIO".	ESPACIO PÚBLICO
396	20	CUAJIMALPA DE MORELOS	04-003	AGUA BENIDTA	M01	C. PUERTO VALIARTE NO. 15, CP. 05010 ENTRE C. PUERTO ESCONDIDO Y C. PUERTO ALVARADO. "CENDE ZENTILARTE".	ESPACIO PÚBLICO
397	20	CUAJIMALPA DE MORELOS	04-002	ADOLFO LOPEZ MATEOS	M01	CDA. SEGUNDA DE ADOLFO LOPEZ MATEOS NO. 8, CP. 05280, ENTRE C. ADOLFO LOPEZ MATEOS Y C. LEOPOLDO ROMANO, KINDER Y GUARDERÍA "KIDDIEST TIME".	ESCUELA PRIVADA
398	20	CUAJIMALPA DE MORELOS	04-032	LOMAS DE VISTA HERMOSA	M01	C. LOMA DEL PARQUE NO. 122, CP. 05100, FRENTE AL PARQUE SAN FRANCISCO JARDIN DE NIÑOS "DREAM GARDEN".	ESCUELA PRIVADA
399	20	CUAJIMALPA DE MORELOS	04-015	EL CONTADERO	M01	AV. VERACRUZ NO. 112, CP. 05500, ENTRE CION 16 DE SEPTIEMBRE Y CDA ZARAGOZA. "COLEGIO BOSQUES".	ESCUELA PRIVADA
400	20	CUAJIMALPA DE MORELOS	04-012	CORREDOR SANTA FE	M01	AV. VASCO DE QUIROGA NO. 3800-92, CP. 05109, KIDZANIA SANTA FE.	OTRA PROPUESTA

(Handwritten mark)

(Handwritten signatures and marks)

No.	Dirección Distrital	Demarcación territorial	Clave de la colonia	Nombre de la colonia	Mesa	Ubicación (denominación, calle, enf, int, colonia, CP, referencia)	Tipo de lugar
401	21	IZTAPALAPA	07-171	RENOVACION	M01	COLEGIO "JULIO VERNE", C. 8 Y C. 4, PONIENTE LT 19. CP. 09209 ENTRE C. 1 Y C. 4 PONIENTE AFUERA DEL COLEGIO "JULIO VERNE"	ESCUELA PRIVADA
402	21	IZTAPALAPA	07-046	ETTO CONSTITUCIONALISTA, SUPERMANZANA (U HAB)	M01	EXPLANAADA DE LA ESC. PRIMA, "JOSÉ DOLORES MEDINA DELGADO", CORAZÓN DEL BARR. SUPERMANZANA I AND. SIN NOMBRE S/N. CP. 09210 ENTRE C. GRAL. ANTONIO LEÓN LOTOLIA Y AV. TELECOMUNICACIONES A UN COSTADO DE LA ESC. PRIMA, "JOSÉ DOLORES MEDINA DELGADO"	ESPACIO PÚBLICO
403	21	IZTAPALAPA	07-131	LOS ANGELES APANQAVA	M01	MERCADO "LOS ANGELES", AV. DEL ROSAL S/N. CP. 09830 ESQ. C. GARDENIA	ESPACIO PÚBLICO
404	21	IZTAPALAPA	07-031	COLONIAL IZTAPALAPA (FRACJ)	M01	CASA DEL ADULTO MAYOR "COLONIAL", C. PORFIRIO SOSA S/N. CP. 09270 ESQ. C. JOSÉ RODRÍGUEZ GONZÁLEZ	ESPACIO PÚBLICO
405	21	IZTAPALAPA	07-002	ALBARRADAS (U HAB)	M01	CENTRO SOCIAL "ALBARRADAS", AV. UNIVERSIDAD S/N. CP. 09370 ESQ. AV. CENTRAL	ESPACIO CULTURAL
406	21	IZTAPALAPA	07-164	PROGRESISTA	M01	CENTRO COMUNITARIO "PROGRESISTA", C. VENUSTIANO CARRANZA S/N. CP. 09240 ENTRE C. MIGUEL ALEMÁN Y C. ADOLFO RUIZ CORTINEZ	ESPACIO CULTURAL
407	21	IZTAPALAPA	07-130	LOS ANGELES	M01	CENTRO COMUNITARIO "NUESTRA CASA VECINAL", CDA. ESPUELA S/N. CP. 09830 ENTRE AV. DEL ROSAL Y CALZ. ERMITA IZTAPALAPA	ESPACIO CULTURAL
408	21	IZTAPALAPA	07-263	CHINAMPAC DE JUAREZ II	M01	EXPLANADA "KOSKOP", AV. TELECOMUNICACIONES S/N. CP. 09208 ENTRE C. PROL. PUTARCO ELIAS CALLES Y C. RUBEN ZEPEDA NOVELO, AL EXTERIOR DE LA ESC. PRIMA, "CARLOS ENRIQUE NERI GUZMÁN"	ESPACIO PÚBLICO
409	21	IZTAPALAPA	07-243	VICENTE GUERRERO-SUPER MANZANA 2 (U HAB)	M01	ÁREA COMÚN "PALAPA", C. 1 DE RICARDO JAIMES SN. CP. 09200 AFUERA DE LA ESC. PRIMA "MI PATRIA ES PRIMERO" EN EL CORAZÓN DE LA SUPERMANZANA 2	ESPACIO PÚBLICO
410	21	IZTAPALAPA	07-246	VICENTE GUERRERO-SUPER MANZANA 5 (U HAB)	M01	DOMICILIO PARTICULAR, C. 1 CARLOS M. RINCON SM 5 NO. 77 S/N. CP. 09200 ENTRE C. COMBATE DE CELAYA Y C. 3 CARLOS M. RINCON	DOMICILIO PARTICULAR
411	21	IZTAPALAPA	07-094	IGNACIO ZARAGOZA (U HAB)	M01	ÁREA DE JUEGOS, C. EMILIO AZCÁRRAGA VIDAUERETA S/N. CP. 09228 ENTRE LOS EDFE. 24 Y 30, JUNTO A LAS JARDINERAS, A UN COSTADO DEL COMEDOR COMUNITARIO	ESPACIO PÚBLICO
412	21	IZTAPALAPA	07-267	CONSTITUCION DE 1917 II	M01	MERCADO "CONSTITUYENTES DE 1917", C. ANTONIO HIDALGO S/N. CP. 09280 ENTRE AV. ANILLO PERIFÉRICO Y C. PROF. JESÚS ROMERO FLORES	ESPACIO PÚBLICO

No.	Dirección (Distrito)	Demarcación territorial	Clave de la colonia	Nombre de la colonia	Mesa	Ubicación (denominación, calle, ext, int, colonia, CP, referencia)	Tipo de lugar
413	21	IZTAPALAPA	07-018	CABEZA DE JUAREZ II (U HAB)	M01	ÁREA COMÚN, C. ENRIQUE CONTEL S/N . CP. 09227 ESQ. C. EMILIO AZCARRAGA VIDAURETA FRENTE A LOS EDIF. N, L Y O	ESPACIO PÚBLICO
414	21	IZTAPALAPA	07-277	JUAN ESCUTIA I	M01	PASO PEATONAL, C. GRAL. PABLO GARCÍA 253 . CP. 09100 CASI ESQ. C. CORONEL SIMÓN ELÍAS GONZÁLEZ A UN COSTADO DE LA ESC. SEC. 286 "MAESTRO LAURO AGUIRRE"	VÍA PÚBLICA
415	21	IZTAPALAPA	07-076	FRANCISCO VILLA	M01	CENTRO COMUNITARIO "CENTAURO DEL NORTE", C. CENTAURO DEL NORTE S/N . CP. 09720 ESQ. C. JOAQUÍN AMARO	ESPACIO CULTURAL
416	21	IZTAPALAPA	07-301	TEPalcates I	M01	PASO PEATONAL, C. GUADALUPE VICTORIA NO 74 . CP. 09210 AFUERA DE LA TIENDA, A UN COSTADO DE LA ESC. PRIM. "INSURGENTE PEDRO MORENO"	VÍA PÚBLICA
417	21	IZTAPALAPA	07-136	M MAZA DE JUAREZ (U HAB)	M01	SALÓN DE USOS MÚLTIPLES, AND. SOR JUANA DE ARCO MZ 9 S/N, CP. 09330 ENTRE C. ROSARIO CASTELLANOS Y C. GABRIELA MISTRAL	ESPACIO CULTURAL
418	21	IZTAPALAPA	07-262	CHINAMPAC DE JUAREZ I	M01	DOMICILIO PARTICULAR, AV. TELECOMUNICACIONES S/N . CP. 09208 A UN COSTADO DEL CENTRO DE SALUD	DOMICILIO PARTICULAR
419	21	IZTAPALAPA	07-278	JUAN ESCUTIA II	M01	PASO PEATONAL, C. GENERAL JUAN MANUEL TORRECA NO 30 . CP. 09100 AL EXTERIOR DE LA ESC. PRIM. "GUILLERMO PRIETO"	VÍA PÚBLICA
420	21	IZTAPALAPA	07-005	ALVARO OBRERON	M01	PASO PEATONAL, C. CAMIONEROS S/N . CP. 09290 A UN COSTADO DEL MERCADO "UNION DE COMERCIANTES Y COLONOS DEL PERIÓ DEL MARQUÉS A.C."	VÍA PÚBLICA





No.	Dirección Distrital	Demarcación territorial	Clave de la colonia	Nombre de la colonia	Mesa	Ubicación (denominación, calle, ext, int, colonia, CP, referencia)	Tipo de lugar
421	22	IZTAPALAPA	07-101	JOSE MA MORELOS Y PAVON (U HAB)	M01	PLAZA "JOSÉ MARÍA MORELOS". C. MANUEL BONILLA S/N. CP. 09230 A UN COSTADO DEL MERCADO MORELOS	ESPACIO PÚBLICO
422	22	IZTAPALAPA	07-227	STA MA AZTAMUCAN (PBLG)	M01	A UN COSTADO DEL KIOSCO DE LA PLAZA CIVICA "EL RELI". C. 20 DE NOVIEMBRE S/N. CP. 09500 ESQ. C. CONSTITUCIÓN	ESPACIO PÚBLICO
423	22	IZTAPALAPA	07-006	ALVARO OBREGON _ (FRACC)	M01	A FUERA DE LA ESC. PRIM. "ISAAC NEWTON". C. BATALLA DE CALVILLO S/N. CP. 09230 ESQ. BATALLA DE OCOTLAN	VÍA PÚBLICA
424	22	IZTAPALAPA	07-203	SAN SEBASTIAN TEOLOXITLAN (PBLG)	M01	A FUERA DE LA ESC. PRIM. "GENERAL LUCIO BLANCO". CALLE COLIMA S/N. CP. 09520 ESQ. C. CHIHUAHUA, A UN COSTADO DEL DEPORTIVO "SAN SEBASTIAN TEOLOXITLAN"	VÍA PÚBLICA
425	22	IZTAPALAPA	07-049	EJÉRCITO DE ORIENTE II (U HAB)	M01	A FUERA DE LA ESC. PRIM. "DR. IGNACIO CHÁVEZ". AND.2 DE FUERTE DE GUADALUPE S/N. CP. 09230 ENTRE AND. 1 DE FUERTE DE GUADALUPE Y AND. 1 DE RELIROS DE SAN LUIS POTOSÍ	VÍA PÚBLICA
426	22	IZTAPALAPA	07-215	SANTA MARTHA ACATITLA	M01	A FUERA DE LA ESC. PRIM. "PROFRA. AUCIA MARTÍNEZ MONTROYA". C. LUIS GARCÍA NO. 95. CP. 09530 ENTRE C. ROSALDO BUSTAMANTE Y C. SOLÓN ARGUELLO	VÍA PÚBLICA
427	22	IZTAPALAPA	07-032	CONCORDIA ZARAGOZA (U HAB)	M01	CENTRO COMUNITARIO "CARMEN BOULLOSA". CALLE OYAMELES S/N. CP. 09510 CALLE OYAMELES ESQ. CALLE PINOS	ESPACIO CULTURAL
428	22	IZTAPALAPA	07-225	SOLIDARIDAD EL SALADO (U HAB)	M01	A FUERA DE LA ESC. PRIM. "RUFINO TAMAYO". C. ENCINOS S/N. CP. 09160 ENTRE AHUEHUES Y AV. TEXCOCO.	VÍA PÚBLICA
429	22	IZTAPALAPA	07-158	PEÑON VIEJO (U HAB)	M01	EXPLANADA DE LA UN. C. TOTU 40. CP. 09230 A UN COSTADO DE LOS JUEGOS INFANTILES	ESPACIO PÚBLICO
430	22	IZTAPALAPA	07-155	PARAJE ZACATEPEC	M01	A FUERA DE LA ESC. SEC. TEC. N° 81 "JUSTO SIERRA". C. CERRO PERUDO S/N. CP. 09500 ESQ. C. JOSÉ MARÍA MORELOS Y PAVON	VÍA PÚBLICA
431	22	IZTAPALAPA	07-273	EMMITA ZARAGOZA (U HAB) I	M01	A FUERA DE LA ESC. PRIM. "EL SEGURO DEL MAESTRO". AND. CHITO VILLAGRAN NO. 36. CP. 09180 ESQ. AND. LA ROQUETA	VÍA PÚBLICA
432	22	IZTAPALAPA	07-152	PARAISO	M01	A FUERA DE LA ESC. PRIM. "EMPERADOR ITZCOATL". AV. QUETZAL (C. BATALLÓN FIDEL DE VERACRUZ) 1. CP. 09230 ESQ. AND. AV. MÉXICO, A UN COSTADO DE LA CASA DE CULTURA "TONACALI"	VÍA PÚBLICA

(Handwritten mark)


(Handwritten signature)

(Handwritten signature)


(Handwritten signature)

(Handwritten signature)

No.	Dirección Distrital	Demarcación territorial	Clave de la colonia	Nombre de la colonia	Mesa	Ubicación (denominación, calle, ext, int, colonia, CP, referencia)	Tipo de lugar
433	22	IZTAPALAPA	07-217	SANTA MARTHA ACATTILA (PBLO)	M01	AFUERA DE LA ESC. PRIMA, "HERAÍN BONILLA MANZANO", C. FRANCISCO I. MADERO NO. 4. CP. 09510 ENTRE C. PORFIRIO DÍAZ Y AV. YUCATÁN	VÍA PÚBLICA
434	22	IZTAPALAPA	07-274	ERMITA ZARAGOZA (U HAB) II	M01	AFUERA DE LA ESCUELA PRIMARIA "AÑO INTERNACIONAL DEL NIÑO" AND. SITIO DE CUAUTLA S/N. CP. 09180 A UN COSTADO DEL MERCADO "7 DE DICIEMBRE"	VÍA PÚBLICA
435	22	IZTAPALAPA	07-313	JUAN ESCUTIA III	M01	AFUERA DE LA ESC. PRIMA, "VOCEADORES DE MÉXICO", SA. CDA. DE JUAN ENRIQUEZ 33. CP. 09100 ENTRE C. GRAL. FELIPE DE LA GARZA Y C. ÁNGEL TRÍAS	VÍA PÚBLICA
436	22	IZTAPALAPA	07-297	SANTA MARIA AZTUHUACAN (E) I	M01	AFUERA DE LA ESC. PRIMA, "GENERAL HERMINIO CHAVARRÍA", C. VENUSTIANO CARRANZA NO. 34. CP. 09500 ENTRE AV. HERMINIO CHAVARRÍA Y C. EMILIANO ZAPATA	VÍA PÚBLICA
437	22	IZTAPALAPA	07-105	LA COLMENA (U HAB)	M01	CENTRO COMUNITARIO "LA COLMENA II", C. HERMANOS LÓPEZ RAYÓN S/N. CP. 09180 ENTRE AV. SENTIMIENTO A LA NACIÓN Y C. JOSÉ MARÍA GUTIERREZ ROJAS	ESPACIO CULTURAL
438	22	IZTAPALAPA	07-271	EJERCITO DE ORIENTE (U HAB) I	M01	AFUERA DE LA ESC. PRIMA, "PROFRA. PAULA ALEGRIA GARZA", C. JOSÉ N. PRIETO 53. CP. 09230 FRENTE AL MERCADO	VÍA PÚBLICA
439	22	IZTAPALAPA	07-109	LA JOYA	M01	ENTRADA PRINCIPAL A LA COL. LA JOYA. CONGRESO DE APATZINGÁN S/N. CP. 09230 ESQ. C. HERMÉNIGILDO GALEANA JUNT0 A LA PAPELERÍA	ESPACIO PÚBLICO
440	22	IZTAPALAPA	07-079	FUERTE DE LORETO - LA ANTENA (U HAB)	M01	KOSCO DE LA UH. FUERTE DE LORETO. AV. FUERTE DE LORETO 423. CP. 09577 AL INTERIOR DE LA UH.	ESPACIO PÚBLICO


No.	Dirección Distrital	Demarcación territorial	Clave de la colonia	Nombre de la colonia	Mesa	Ubicación (denominación, calle, ext, int, colonia, CP, referencia)	Tipo de lugar
441	23	ALVARO OBREGÓN	10-024	AXOTLA	M01	CENTRO DE ESTUDIOS DE BACHILLERATO NO. 4 "LIC. JESÚS REYES HERÓLES", C. PROGRESO 23. CP. 01090 ESQ. C. MANZANO	ESCUELA SEP
442	23	ALVARO OBREGÓN	10-182	PROGRESO TIZAPAN	M01	CASA DEL ADULTO MAYOR. AV. MÉXICO S/N. CP. 01080 A UN COSTADO DE LOS JUEGOS INFANTILES	ESPACIO PÚBLICO
443	23	ALVARO OBREGÓN	10-195	SAN CLEMENTE	M01	ESCUELA "RENOVACIÓN A.C. UNIÓN DE FUERZAS UNIÓN DE ESFUERZOS", C. PUENTE NACIONAL 100. CP. 01740 A UN COSTADO DEL CENTRO DE SALUD	ESCUELA PRIVADA
444	23	ALVARO OBREGÓN	10-143	LOMAS DE TARABANGO	M01	CENTRO SOCIAL "LOMAS DE TARABANGO". C. LOMAS DE TARABANGO 111. CP. 01620 ENTRE C. LOMA CHICA Y C. LOMA DE ANAHUAC	ESPACIO PÚBLICO
445	23	ALVARO OBREGÓN	10-227	TORRES DE MIXCOAC (U HAB)	M01	SALÓN DE USOS MÚLTIPLES DE LA COLONIA. BLVD. ADOLFO LÓPEZ MATEOS 1661. CP. 01490 ENTRE C. ROSA TREPADORA Y C. DR. S. GONZÁLEZ HERBERÓN	ESPACIO PÚBLICO
446	23	ALVARO OBREGÓN	10-116	LAS AGUILAS SECC HORNNOS	M01	CENTRO COMUNITARIO "LAS AGUILAS SECCIÓN HORNNOS". PROL. BARRANCA DEL MUERTO S/N. CP. 01710 ENTRE C. CONDOR Y AND. PAVO REAL	ESPACIO PÚBLICO
447	23	ALVARO OBREGÓN	10-009	ALFONSO XIII	M01	JARDIN DE NIÑOS "COMUNIDAD INFANTIL VOLIHUE". C. JUAN COUSIN 87. CP. 01460 ENTRE C. BEWENUTO CELINI Y C. PABLO VERONES	ESCUELA PRIVADA
448	23	ALVARO OBREGÓN	10-157	MOJINO DE ROSAS	M01	CENTRO DE DESARROLLO COMUNITARIO "MOJINO DE ROSAS". C. ROSA DE BENGALA S/N. CP. 01470 ENTRE AND. DR. MONROY Y C. ROSA BLANCA	ESPACIO PÚBLICO
449	23	ALVARO OBREGÓN	10-249	BELEN DE LAS FLORES	M01	CENTRO DE DESARROLLO COMUNITARIO "13 DE JULIO". CDA. GARDENIA S/N. CP. 01630 ESQ. C. PLAZA DEL ROCÍO	ESPACIO PÚBLICO
450	23	ALVARO OBREGÓN	10-151	MERCED GOMEZ	M01	COLEGIO "ALEXANDER DULIT". AV. CENTENARIO 57 BIS. CP. 01600 ENTRE AV. LOMAS DE PLATENOS Y C. MANUEL OCARANZA	ESCUELA PRIVADA
451	23	ALVARO OBREGÓN	10-217	TIZAPAN-TIZAPAN SAN ANGEL	M01	CENTRO DE DESARROLLO COMUNITARIO "TIZAPAN". C. MELCHOR OCAMPO 18. CP. 01090 ENTRE C. BENITO JUÁREZ Y C. J. O. DE DOMÍNGUEZ	ESPACIO PÚBLICO
452	23	ALVARO OBREGÓN	10-247	ESTADO DE HIDALGO	M01	CENTRO SOCIAL "ESTADO DE HIDALGO". PRIV. CANTERA 3. CP. 01254 ENFRENTA DE LA TIENDA DE AUTOSERVICIO "SORIANA"	ESPACIO PÚBLICO







No.	Dirección Distrital	Demarcación territorial	Clave de la colonia	Nombre de la colonia	Mesa	Ubicación (denominación, calle, ext, int, colonia, Cp, referencia)	Tipo de lugar
453	23	ALVARO ORREGÓN	10-006	AGUILAS PILARES	M01	INSTITUTO "VERTIN", C. MEDANOS 49 . CP. 01710 ENTRE C. ESPIGONES Y CDA. ROMPEOLAS	ESCUELA PRIVADA
454	23	ALVARO ORREGÓN	10-044	COLINAS DEL SUR	M01	CENTRO DE DESARROLLO COMUNITARIO "COLINAS DEL SUR", CALZ. DE LOS CONCELES S/N. CP. 01490 ESQ. C. FAROLES	ESPACIO PÚBLICO
455	23	ALVARO ORREGÓN	10-069	EMANCIPACION DEL PUEBLO	M01	CASA DEL ADULTO MAYOR. AND. 11 DE NOVIEMBRE S/N . CP. 01550 CASI ESQ. HÉROES DE 1810	ESPACIO PÚBLICO
456	23	ALVARO ORREGÓN	10-027	BATALLON DE SAN PATRICIO (U HAB)	M01	ADMINISTRACIÓN DE LA UNIDAD HABITACIONAL C. JORGE EUGENIO DE LA TORRE S/N. CP. 01490 ENTRE LOS EDIF. 31 Y 35	ESPACIO PÚBLICO
457	23	ALVARO ORREGÓN	10-073	FLORIDA	M01	COMEDOR COMUNITARIO. C. MARGARITAS 386 . CP. 01020 ENTRE AV. VITO ALESSIO ROBLES Y C. OLIVO	ESPACIO PÚBLICO
458	23	ALVARO ORREGÓN	10-173	PODER POPULAR	M01	SALÓN DE USOS MÚLTIPLES. C. B/S/N . CP. 01600 ENTRE C. 3 Y C. 4	ESPACIO PÚBLICO
459	23	ALVARO ORREGÓN	10-005	AGUILAS 3ER PARQUE	M01	CENTRO DE DESARROLLO COMUNITARIO "AGUILAS TARANGO". C. TARANGO S/N. CP. 01710 ENTRE AND. 5 Y AND. 6	ESPACIO PÚBLICO
460	23	ALVARO ORREGÓN	10-045	CONCIENCIA PROLETARIA	M01	SALÓN DE USOS MÚLTIPLES. CDA. 16 DE SEPTIEMBRE S/N. CP. 01620 ESQ. C. 11 DE NOVIEMBRE	ESPACIO PÚBLICO

(Handwritten mark)

(Handwritten signatures and stamps)

No.	Dirección Distrital	Demarcación territorial	Clave de la colonia	Nombre de la colonia	Mesa	Ubicación (denominación, calle, ext, int, colonia, CP, referencia)	Tipo de lugar
461	24	IZTAPALAPA	07-175	SAN ANDRÉS TETEPILCO (PBLO)	M01	MERCADO SAN ANDRÉS TETEPILCO. ANDRÉS MOLINA ENRIQUEZ S/N . CP. 09440 ENTRE C. EMILIO CARRANZA Y C. NORMANDA	ESPACIO PÚBLICO
462	24	IZTAPALAPA	07-175	SAN ANDRÉS TETEPILCO (PBLO)	M02	VIA PÚBLICA. AV. EMILIO CARRANZA S/N . CP. 09440 PLAZA CÍVICA ESQ. C. LABORISTAS	VIA PÚBLICA
463	24	IZTAPALAPA	07-205	SANTA BARBARA (BARR) I	M03	CASA DE CULTURA "GUILLERMO BONFIL BATALLA". C. GENERAL ANAYA EXT 111. CP. 09000 ENTRE C. COBOS Y CALZ ERMITA IZTAPALAPA	ESPACIO CULTURAL
464	24	IZTAPALAPA	07-009	APATIACO	M01	CENTRO COMUNITARIO "APATIACO". C. HIDALGO S/N . CP. 09490 ENTRE AV. SANTA MARÍA LA PURÍSIMA (ZE 5 SUR) Y AV. CANAL DE APATIACO	ESPACIO PÚBLICO
465	24	IZTAPALAPA	07-071	ESCUADRON 201	M01	CENTRO SOCIAL "LUCRECIA TORIS". AV. RODOLFO USIGLI EXT 1671. CP. 09060 ESQ CON C. RADAMES GAXIOLA. FRENTE AL MONUMENTO A ESCUADRON 201	ESPACIO PÚBLICO
466	24	IZTAPALAPA	07-157	PASEOS DE CHURUBUSCO	M01	CASA DE LA CULTURA PASEOS DE CHURUBUSCO "OFELIA MEDINA". AV. RÍO SOTO LA MARINA S/N . CP. 09030 ESQ. AV. RÍO TECOLUTLA	ESPACIO CULTURAL
467	24	IZTAPALAPA	07-091	HEROES DE CHURUBUSCO	M01	GLORIETA DE HEROES DE CHURUBUSCO. AV. JORGE ENCISO S/N . CP. 09090 ENTRE C. SUR 105-A Y C. SUR 105	ESPACIO PÚBLICO
468	24	IZTAPALAPA	07-088	GUADALUPE DEL MORAL	M01	JARDIN DE NIÑOS "APPLE TREE MARÍA MONTESSORI". C. JOSÉ LÓPEZ PORTILLO MZ. 3 LT. 8 . CP. 09300 ENTRE C. MIGUEL HIDALGO Y RTNO. LUIS ECHEVERRÍA	ESCUELA PRIVADA
469	24	IZTAPALAPA	07-088	GUADALUPE DEL MORAL	M02	MERCADO "GUADALUPE DEL MORAL". AV. HIDALGO S/N . CP. 09300 ENTRE C. VICENTE GUERRERO Y C. AGUSTIN MELGAR	ESPACIO PÚBLICO
470	24	IZTAPALAPA	07-104	LA ASUNCIÓN (BARR)	M01	COLEGIO "IMCA". C. AZTECAS NO. 16 . CP. 09000 ENTRE C. LERDO Y C. MARIANO ESCOBEDO	ESCUELA PRIVADA
471	24	IZTAPALAPA	07-200	SAN PABLO (BARR)	M01	INSTITUTO PEDAGÓGICO "JOSÉ VASCONCELOS". C. ESTRELLA NO. 19 . CP. 09000 ENTRE C. ALDAMA Y AV. HIDALGO. JUNTO A LA PALETERÍA "LA MICHOCANÍA"	ESCUELA PRIVADA
472	24	IZTAPALAPA	07-133	LOS PICOS VI B	M01	CASA DEL ADULTO MAYOR "PICOS VI B". PICOS VI B AND 13 S/N . CP. 09420 ENTRE PICOS VI B AND 15 Y PICOS VI B AND 9	ESPACIO PÚBLICO






No.	Dirección Distrital	Demarcación territorial	Clave de la colonia	Nombre de la colonia	Mesa	Ubicación (denominación, calle, ext, int, colonia, CP, referencia)	Tipo de lugar
473	24	IZTAPALAPA	07-062	EL SIFON	M01	CASA DE CULTURA "EL SIFON", C. CALCULISTAS EXT 65 . CP. 09400 ENTRE C. QUÍMICOS Y CDA CALCULISTAS	ESPACIO CULTURAL
474	24	IZTAPALAPA	07-112	LA NUEVA ROSITA	M01	CASA DEL ADULTO MAYOR "HUEHUÉGALLI" (TENOLLI) . AV. SANTA MARÍA LA PURÍSIMA (EJE 5 SUR) S/N . CP. 09420 BAJO EL PUENTE DE AV. SANTA MARÍA LA PURÍSIMA (EJE 5 SUR), ESQ CON C. DRAMATURGOS Y C. MURALISTAS	ESPACIO PÚBLICO
475	24	IZTAPALAPA	07-250	XOPA (U HAB)	M01	EXPLANADA PRINCIPAL DE LA UH "XOPA" . C. SUR 89 EXT 247 . CP. 09080 A UN COSTADO DEL EDIF A	ESPACIO PÚBLICO
476	24	IZTAPALAPA	07-137	MAGDALENA ATLAZOLPA (PBLO)	M01	CENTRO SOCIAL "MAGDALENA ATLAZOLPA", C. DEL ROSAL S/N . CP. 09410 ENTRE AV. SANTA MARÍA Y AV. FRANCISCO DEL PASO Y TRONCOSO (EJE 3 ORIENTE)	ESPACIO PÚBLICO
477	24	IZTAPALAPA	07-195	SAN LUCAS (BARR)	M01	CENTRO COMUNITARIO "TONATEPETL" . C. IGNACIO COMONFORT NO. 84 . CP. 09000 ENTRE C. LIBERTAD Y CDA 4TA. DE COMONFORT	ESPACIO PÚBLICO
478	24	IZTAPALAPA	07-041	DR ALFONSO ORTIZ TIRADO	M01	CENTRO SOCIAL Y CULTURAL "ALFONSO ORTIZ TIRADO", AV. PLAZA MAYOR NO.155 . CP. 09020 ENTRE C. PLAZA VOLADOR Y C. PLAZA DEL ÁRBOI	ESPACIO CULTURAL
479	24	IZTAPALAPA	07-316	SANTA BARBARA (BARR) II	M01	JARDIN DE NIÑOS "KATY" . CON SAN IGNACIO EXT 6 MZ 4 LT 2 . CP. 09000 ENTRE CON 2DO DE SAN IGNACIO Y C. SAN IGNACIO	ESCUELA PRIVADA
480	24	IZTAPALAPA	07-098	JARDINES DE CHURUBUSCO	M01	CASITA BLANCA . AV. TRABAJADORAS SOCIALES (EJE 6 SUR) S/N . CP. 09410 BAJO PUENTE VEHICULAR, FRENTE A LA ESQ QUE HACE CON C. ING. GRABADORES	ESPACIO PÚBLICO






No.	Dirección Distrital	Demarcación territorial	Clave de la colonia	Nombre de la colonia	Mesa	Ubicación (denominación, calle, ent, int, colonia, CP, referencial)	Tipo de lugar
481	25	XOCHIMILCO	13-003	BARRIO 18	M01	ÁREA VERDE, C. CIRCUITO CUERMANCO NORTE S/N. CP. 16034 ENTRE C. CANAL ZACAPA Y C. CANAL 27	PARQUES/ DEPORTIVOS
482	25	XOCHIMILCO	13-005	BOSQUE RESIDENCIAL DEL SUR (FRACC)	M01	FRENTE A LA CASITA DE VIGILANCIA DE LA UH, C. RINCÓN DEL SUR NO. 15. CP. 16010 ESQ. C. RINCÓN DEL AMOR	ESPACIO PÚBLICO
483	25	XOCHIMILCO	13-060	SANTA CRUZ ACALPUXCA (PBLQ)	M01	MUSEO ARQUEOLÓGICO DE XOCHIMILCO, CALZ. NUEVA MÉXICO-TUYEHUALCO (TEOCHITTLAN) S/N. CP. 16500 ESQ. C. LA PLANTA	ESPACIO CULTURAL
484	25	XOCHIMILCO	13-030	NATIVITAS LA JOYA (AMPI)	M01	CASA DE CULTURA "XOCHICALLI TLACAMA SANTA MARÍA NATIVITAS", AV. BENITO JUÁREZ S/N. CP. 16450 JUNTO AL JARDÍN DE NIÑOS "TEPENCHI"	ESPACIO CULTURAL
485	25	XOCHIMILCO	13-075	SAN LORENZO LA CEBADA I	M01	DOMICILIO PARTICULAR, C. CONSTITUCIÓN DE 1917 (JOSEFA O. DE DOMÍNGUEZ) NO. 10 MZ. 16. CP. 16035 ENTRE C. 26 DE MARZO DE 1913 (AMADO NERVO) Y C. 28 DE NOVIEMBRE DE 1911 (NICOLÁS BRAVO)	DOMICILIO PARTICULAR
486	25	XOCHIMILCO	13-073	XALTOCAN (BARR)	M01	DOMICILIO PARTICULAR, C. HERMENEGILDO GALEANA NO. 57. CP. 16090 ENTRE C. RÍO SAN LUCAS Y C. HELIOTROPO	DOMICILIO PARTICULAR
487	25	XOCHIMILCO	13-076	SAN LORENZO LA CEBADA II	M01	COLEGIO BILINGÜE "BRUNER TAOMÁ", C. PLAN DE IGUALA NO. 9. CP. 16035 ENTRE PROLONGACIÓN DIVISIÓN DEL NORTE Y C. TIERRA Y LIBERTAD	ESCUELA PRIVADA
488	25	XOCHIMILCO	13-043	SAN GREGORIO ATLAPULCO (PBLQ)	M01	PLAZA CÍVICA, C. CUAUHTÉMOC S/N. CP. 16600 ESQ. AV. MÉXICO ORIENTE	ESPACIO PÚBLICO
489	25	XOCHIMILCO	13-026	LOS CERRILLOS II	M01	DOMICILIO PARTICULAR, C. JOSÉ BELTRÁN NO. 28. CP. 16790 ENTRE 3A CDA JOSÉ BELTRÁN Y C. BENITO CABALLERO	DOMICILIO PARTICULAR
490	25	XOCHIMILCO	13-011	EL CARMEN	M01	DOMICILIO PARTICULAR, C. PEDRO INFANTE NO. 15-A. CP. 16720 ENTRE C. SANTAGUITO Y AV. DE LAS TORRES	DOMICILIO PARTICULAR
491	25	XOCHIMILCO	13-048	SAN JUAN TEREPÁN	M01	CENTRO DE DESARROLLO SOCIAL "SAN JUAN TEREPÁN", C. FRANCISCO VILLA S/N. CP. 16020 ENTRE C. EIDO Y C. EMILIANO ZAPATA	ESPACIO CULTURAL
492	25	XOCHIMILCO	13-040	SAN ESTEBAN (BARR)	M01	DOMICILIO PARTICULAR, C. PINO NO. 180. CP. 16080 ENTRE CION CANAL SECO Y CDA GAVIA	DOMICILIO PARTICULAR

No.	Dirección (Dirección)	Demarcación territorial	Clave de la colonia	Nombre de la colonia	Mesa	Ubicación (denominación, calle, ext., int, colonia, CP, referencia)	Tipo de lugar
493	25	XOCHIMILCO	13-038	SAN CRISTOBAL (BARR)	M01	DOMICILIO PARTICULAR. C. RAYITO NO. 25. CP. 16080 ESQ. C. PRIMAVERA	DOMICILIO PARTICULAR
494	25	XOCHIMILCO	13-067	SANTIAGO TUVENHUALCO (PBLD)	M01	CASA DE CULTURA "TUVENHUALCO" C. FRANCISCO I. MADERO S/N. CP. 16740 ESQ. C. LAS ANIMAS	ESPACIO CULTURAL
495	25	XOCHIMILCO	13-016	JOYA DE VARGAS	M01	C. DIAMANTE NO. 40. CP. 16450 ENTRE PRIV 1A DIAMANTE Y PRIV 2A DIAMANTE	DOMICILIO PARTICULAR
496	25	XOCHIMILCO	13-054	SAN MARCOS (AMPH)	M01	MERCADO SAN MARCOS NO. 379. C. TEOZOANES NO. 56. CP. 16098 ENTRE C. CAZUARNINAS Y 2A CDA OLIVOS. JUNTO A LAS ESCALERAS QUE SE ENCUENTRAN EN EL INTERIOR DEL MERCADO	ESPACIO PÚBLICO
497	25	XOCHIMILCO	13-033	POTRERO DE SAN BERNARDINO	M01	DOMICILIO PARTICULAR. CDA ORQUIDEA NO. 5. CP. 16090 ENTRADA POR AV. SAN BERNARDINO	DOMICILIO PARTICULAR
498	25	XOCHIMILCO	13-080	INFOANAYIT PROL DIV DEL NORTE (U HAB)	M01	ZONA DE JUEGOS DE LA UNIDAD HABITACIONAL. PROLONGACIÓN DIVISION DEL NORTE NO. 5234 BLOQUE 1 EDIF H. CP. 16090 FRENTE A LA TIENDA DOS	PARQUES/ DEPORTIVOS
499	25	XOCHIMILCO	13-057	SAN PEDRO (BARR)	M01	CENTRO DEPORTIVO XOCHIMILCO. ENFRENTE DE LA ADMINISTRACION. AV. FRANCISCO GONIA S/N. CP. 16090 ESQ. C. 16 DE SEPTIEMBRE	PARQUES/ DEPORTIVOS
500	25	XOCHIMILCO	13-012	EL ROSARIO (BARR)	M01	KOSCO. GUADALUPE I. RAMIREZ 4. CP. 16070 ENTRE C. 16 DE SEPTIEMBRE Y C. MORELOS	ESPACIO PÚBLICO

No.	Dirección Distrital	Demarcación territorial	Clave de la colonia	Nombre de la colonia	Mesa	Ubicación (denominación, calle, ext. int, colonia, CP, referencia)	Tipo de lugar
501	26	COYOACÁN	03-078	LOS REYES (PBLO)	M01	PLAZUELA, C. PLAZUELA DE LOS REYES S/N, LOS REYES (PBLO), CP 04330	ESPACIO PÚBLICO
502	26	COYOACÁN	03-020	CIUDAD JARDÍN	M01	FORO DEL JARDÍN DE LA COLONIA, AV. XOTERINGO S/N, CIUDAD JARDÍN, CP 04370, ESQ. CALZ. DE TLAPÁN	PARQUES/ DEPORTIVOS
503	26	BENITO JUÁREZ	03-015	GENERAL PEDRO MARÍA ANAYA	M01	ALBERCA OLÍMPICA "FRANCISCO MÁRQUEZ" TÚNEL 13, CTO. INTERIOR AV. RÍO CHURUBUSCO S/N, CP 09340, ENTRE AV. DIVISIÓN DEL NORTE Y C. RIF	PARQUES/ DEPORTIVOS
504	26	COYOACÁN	03-025	COUNTRY CLUB	M01	CENTRO NACIONAL DE LAS ARTES (CENART), AV. RÍO CHURUBUSCO NO. 79, COUNTRY CLUB, CP 04220, EN PASILLO DE ENTRADA PRINCIPAL	ESPACIO CULTURAL
505	26	COYOACÁN	03-025	COUNTRY CLUB	M02	PARQUE POPULAR "MASAYOSHI DHIRA", AV. COUNTRY CLUB S/N, CP 04220, ENTRE AV. CICLISTAS Y AV. CORREDORES	PARQUES/ DEPORTIVOS
506	26	COYOACÁN	03-106	SANTA CATARINA (BARR)	M01	PLAZA PÚBLICA, C. FRANCISCO SOSA S/N, SANTA CATARINA (BARR) CP 04010, FRENTE A LA CASA DE CULTURA JESÚS REYES HERÓLES	ESPACIO PÚBLICO
507	26	COYOACÁN	03-038	DEL NIÑO JESÚS (BARR)	M01	ATRIO CAPILLA DEL NIÑO JESÚS, C. FERNÁNDEZ LEAL, BARRIO DEL NIÑO JESÚS, CP 04330, A DOS CUADRAS DE AV. MIGUEL ÁNGEL DE QUEVEDO	ESPACIO PÚBLICO
508	26	COYOACÁN	03-037	DEL CARMEN	M01	VIVEROS DE COYOACÁN, C. PÉREZ VALENZUELA, DEL CARMEN, CP 04100, ENTRE AV. UNIVERSIDAD Y AV. MELCHOR OCAMPO, ENTRADA DEL ÁREA DE JUEGOS INFANTILES	PARQUES/ DEPORTIVOS
509	26	COYOACÁN	03-037	DEL CARMEN	M02	PARQUE "ALENDE", C. IGNACIO ALENDE S/N, DEL CARMEN, CP 04100, ENTRE C. MALITZIN Y C. XICOTÉNCALIT, FRENTE AL MERCADO DE COYOACÁN	PARQUES/ DEPORTIVOS
510	26	BENITO JUÁREZ	14-047	VÉRTIZ NARVARTÉ	M01	EPLANADA, C. MATEO ROMERO S/N, VÉRTIZ NARVARTÉ, CP 09600, ESQ. TENAVUCA EN EL PASO FENOMAL DEL METRO DIVISIÓN DEL NORTE	ESPACIO PÚBLICO
511	26	BENITO JUÁREZ	14-044	SAN SIMÓN TICUMAC	M01	PARQUE "PASCUAL ORTIZ RUBIO", C. JUAN ESCUTIA S/N, SAN SIMÓN TICUMAC, CP 0966, ESQUINA C. ING. PASCUAL ORTIZ RUBIO, A UN COSTADO DEL FORO CULTURAL "SAN SIMÓN"	PARQUES/ DEPORTIVOS
512	26	BENITO JUÁREZ	03-035	PERIODISTA FRANCISCO ZARCO	M01	CASA DE CULTURA "DEL PERIODISTA", AV. LAZARO CÁRDENAS EJE CENTRAL NO. 912, CP 09620, ENTRE C. MONSABIO Y AND. JOSE CARREÑO ALVARADO	ESPACIO CULTURAL







No.	Dirección Distrital	Demarcación territorial	Clave de la colonia	Nombre de la colonia	Mesa	Ubicación (denominación, calle, ext, int, colonia, CP, referencia)	Tipo de lugar
513	26	COYOACÁN	03-021	CIUDAD UNIVERSITARIA	M01	ENTRADA AL MUSEO UNIVERSUM, CIRCUITO DE CIUDAD UNIVERSITARIA S/N, CIUDAD UNIVERSITARIA, CP 04510	OTRA PROPUESTA
514	26	COYOACÁN	03-100	SAN DIEGO CHURUBUSCO	M01	ESPANADA DE LA ENTRADA AL MUSEO DE LAS INTERVENCIONES. C. PROL. XICOTENCATL, NO. 3, SAN DIEGO CHURUBUSCO, CP 04120	ESPACIO PÚBLICO
515	26	COYOACÁN	03-114	VILLA COYOACÁN	M01	AND. JARDÍN DEL CENTENARIO S/N, VILLA COYOACÁN, CP 04000, FRENTE A CENTRO CULTURAL BICENTENARIO	PARQUES/ DEPORTIVOS
516	26	COYOACÁN	03-114	VILLA COYOACÁN	M02	AND. JARDÍN PLAZA HIDALGO S/N, VILLA COYOACÁN, CP 04000, A UN COSTADO DEL KIOSCO	PARQUES/ DEPORTIVOS
517	26	COYOACÁN	03-055	LA CONCEPCIÓN (BARR)	M01	PARQUE "FRIDA KAHLO", C. FERNÁNDEZ LEAL S/N, BARRIO LA CONCEPCIÓN, CP 04000, ESQ. C. TEPALCATTILA	PARQUES/ DEPORTIVOS
518	26	BENITO JUÁREZ	03-049	XOCO	M01	CINETECA NACIONAL, AV. MÉXICO COYOACÁN NO. 389, XOCO, CP 03300	ESPACIO CULTURAL
519	26	BENITO JUÁREZ	14-066	PORTALES I	M01	PARQUE FRANCISCO VILLA (LOS VENADOS), AV. MUNICIPIO LIBRE S/N, PORTALES I, CP 03300, ENTRE AV. DIVISIÓN DEL NORTE Y AV. DR. JOSÉ MARÍA VÉRTIZ, EN LA ENTRADA A LOS JUEGOS INFANTILES	PARQUES/ DEPORTIVOS
520	26	BENITO JUÁREZ	14-066	PORTALES I	M02	PARQUE FRANCISCO VILLA (LOS VENADOS), AV. DR. JOSÉ MARÍA VÉRTIZ S/N, PORTALES I, CP 03300, ENTRE AV. MUNICIPIO LIBRE Y AV. MIGUEL LAURENT, A UN COSTADO DE LOS JUEGOS MECÁNICOS	PARQUES/ DEPORTIVOS

9

(Handwritten signatures and marks)

No.	Dirección Distrital	Demarcación territorial	Clave de la colonia	Nombre de la colonia	Mesa	Ubicación (determinación, calle, ext., int, colonia, CP, referencia)	Tipo de lugar
521	27	IZTAPALAPA	07-139	MIGUEL DE LA MADRID HURTADO	M01	AFUERA DE LA ESC PRIM "JOSÉ GUADALUPE POSADA", C. OLIVO S/N . CP. 09698 ENTRE C. BONG (JUAN DE LA BARRERA) Y C. VICENTE SUÁREZ (NISPERO).	VÍA PÚBLICA
522	27	IZTAPALAPA	07-292	SAN MIGUEL TEOTONGO II	M01	AFUERA DE LA ESC PRIM "MARÍA HAZAS VARGAS", C. AMERÍA S/N . CP. 09630 ENTRE C. CALENDULA (FRANCISCO MONTES DE OCA) Y C. PALMAS (ESPARAGO).	VÍA PÚBLICA
523	27	IZTAPALAPA	07-292	SAN MIGUEL TEOTONGO II	M02	AFUERA DE LA ESC PRIM "BENITO PÉREZ GALDOS", C. JACARANDAS 1 . CP. 09630 ESQ. AV DE LAS TORRES (EJE 6 SUR TEOTZTLAN).	VÍA PÚBLICA
524	27	IZTAPALAPA	07-292	SAN MIGUEL TEOTONGO II	M03	AFUERA DE LA ESC SEC NO 267 "TEODORO FLORES", C. RANCHO TOMACOCO S/N . CP. 09630 ENTRE C. ELOY CAVAZOS Y C. AMERICAS.	VÍA PÚBLICA
525	27	IZTAPALAPA	07-293	SAN MIGUEL TEOTONGO III	M01	AFUERA DEL JARDÍN DE NIÑOS "ITZAMARAIL", C. GASTÓN SANTOS S/N . CP. 09630 ENTRE C. 1º DE MAYO Y C. JACARANDAS.	VÍA PÚBLICA
526	27	IZTAPALAPA	07-293	SAN MIGUEL TEOTONGO III	M02	AFUERA DE LA ESC SEC TEC NO 115, C. AVE DEL PARAISO S/N . CP. 09630 ENTRE C. SAUCE Y C. PENSAMIENTO (CAPULIN).	VÍA PÚBLICA
527	27	IZTAPALAPA	07-282	LOMAS DE LA ESTANCIA II	M01	AFUERA DE LA ESC PRIM "MANUEL GONZÁLEZ FLORES", C. HUECAMPOOL (COMETA) S/N . CP. 09640 ENTRE C. FRESNO Y C. MEMBRILLO (JOYA).	VÍA PÚBLICA
528	27	IZTAPALAPA	07-282	LOMAS DE LA ESTANCIA II	M02	AFUERA DE LA ESC SEC DNA NO 291, "JAVIER BARROS SIERRA", AV CAÑADA (AV CARLOS HANK GONZÁLEZ) S/N . CP. 09640 ENTRE C. SATURNO Y C. MARTE.	VÍA PÚBLICA
529	27	IZTAPALAPA	07-096	IXTLAHUACAN	M01	AFUERA DEL CETIS NO 42, AV MÉXICO S/N . CP. 09690 ESQ CDA LIMA.	VÍA PÚBLICA
530	27	IZTAPALAPA	07-096	IXTLAHUACAN	M02	AFUERA DE LA ESC SEC TEC NO 92 "CARLOS CASAS CAMPIÑO", C. COLONIES S/N . CP. 09690 ENTRE C. NAVARIT Y CDA 1A DE COLONIES.	VÍA PÚBLICA
531	27	IZTAPALAPA	07-291	SAN MIGUEL TEOTONGO I	M01	AFUERA DE LA ESC PRIM "RAZÓN Y FUERZA DE LA REVOLUCIÓN MEXICANA", C. 18 DE MARZO 50 . CP. 09630 ENTRE C. UNIÓN DE COLONOS Y C. MARGARITAS.	VÍA PÚBLICA
532	27	IZTAPALAPA	07-291	SAN MIGUEL TEOTONGO I	M02	AFUERA DE LA ESC PRIM "MELCHOR OCCAMPO", CDA 2DA DE LAS TORRES S/N . CP. 09630 ENTRE C. OLVIDO Y CDA 1A DE LAS TORRES (18 DE MARZO).	VÍA PÚBLICA

No.	Dirección Distrital	Demarcación territorial	Clave de la colonia	Nombre de la colonia	Mesa	Ubicación (denominación y calle, av, fr, colonia, CP, referencia)	Tipo de lugar
533	27	IZTAPALAPA	07-291	SAN MIGUEL TEOTONIGO I	M03	AFUERA DEL JARDIN DE NIÑOS "CITLALPU", CDA LAZARO CARDENAS S/N. CP. 09630 ENTRE C. LAZARO CÁRDENAS Y C. FERNANDO VILLEGAS.	VÍA PÚBLICA
534	27	IZTAPALAPA	07-201	SAN PABLO I, II Y TOMAS DEL PARAISO	M01	AFUERA DE LA ESC PRIM "JAIME SABINES", C. NOCHEBUENA S/N. CP. 09648 ENTRE AV CANADA (AV CARLOS HANK GONZALEZ) Y C. DALIA.	VÍA PÚBLICA
535	27	IZTAPALAPA	07-254	1A AMPLIACION SANTIAGO ACAHUALTEREC	M01	AFUERA DE LA ESC PRIM "PROFRA ELISA ACUÑA Y ROSSETTI", C. CUAUHTÉMOC 95. CP. 09608 ESQ. CDA CUAUHTÉMOC.	VÍA PÚBLICA
536	27	IZTAPALAPA	07-219	SANTIAGO ACAHUALTEREC (PRLO)	M01	AFUERA DE LA ESC PRIM "MARIANO HIDALGO", C. MOCTEZUMA 1. CP. 09600 ENTRE CALZ EMERITA IZTAPALAPA Y C. ALDAMA.	VÍA PÚBLICA
537	27	IZTAPALAPA	07-030	CITLALI	M01	AFUERA DE LA ESC PRIM "ANDRÉS MOLINA ENRIQUET", CDA DE PINO EXT 50 A. CP. 09660 AL FINAL DE LA CERRADA.	VÍA PÚBLICA
538	27	IZTAPALAPA	07-294	SAN MIGUEL TEOTONIGO IV	M01	AFUERA DE LA ESC PRIM "UGANDA", C. VICENTE GUERRERO 36. CP. 09630 ENTRE C. JOSÉ MARÍA MORELOS Y PAXÓN Y C. NARDOS.	VÍA PÚBLICA
539	27	IZTAPALAPA	07-294	SAN MIGUEL TEOTONIGO IV	M02	AFUERA DE LA ESC PRIM "ALEJANDRO VOLTA", C. ELOY CANAZOS 120. CP. 09630 ENTRE C. ROSA (ROSA DE CASTILLA) Y C. PETUNIA.	VÍA PÚBLICA
540	27	IZTAPALAPA	07-125	LOMAS DE ZARAGOZA	M01	AFUERA DE LA ESC PRIM "ARTURO ROSENBLUETH", CDA MATAMOROS 1. CP. 09620 ENTRE CDA PORFIRIO DÍAZ Y C. FRANCISCO I MADERO.	VÍA PÚBLICA

(Handwritten mark)

(Handwritten signatures and stamps)

No.	Dirección Distrital	Demarcación territorial	Clave de la colonia	Nombre de la colonia	Mesa	Ubicación (denominación calle, ext, int, colonia, CP, referencia)	Tipo de lugar
541	28	IZTAPALAPA	07-290	SAN JUAN XALPA II	M01	AFUERA DEL CONALEP PLANTEL III IZTAPALAPA, NAUTLA S/N . CP. 09850 ENTRE C. CRUELOS Y C. MANZANO	VÍA PÚBLICA
542	28	IZTAPALAPA	07-051	EL MANTO	M01	CENTRO COMUNITARIO "EL MANTO", C. MARFA S/N . CP. 09830 ESQ. C. ALOE, ENFRENTA DE LA U. H. EL MANTO	ESPACIO CULTURAL
543	28	IZTAPALAPA	07-199	SAN NICOLÁS TOLENTINO II	M01	ENTRADA PRINCIPAL DE LA U.H. "SAN NICOLÁS TOLENTINO", HIDALGO 113 . CP. 09850 FRENTE A 1A. CDA. DE HIDALGO. AUN COSTADO DE ABAROTES "LA COSTERITA"	ESPACIO PÚBLICO
544	28	IZTAPALAPA	07-289	SAN JUAN XALPA I	M01	CENTRO CULTURAL Y DEPORTIVO "SAN JUAN XALPA", C. TELCOTES S/N . CP. 09850 ENTRE C. NAUTLA Y C. ESTRELLA	ESPACIO CULTURAL
545	28	IZTAPALAPA	07-014	BELLAVISTA (U HAB)	M01	EXPLANADA DEL MÓDULO SOCIAL UH. BELLAVISTA, C. SABADEL S/N . CP. 09860 ENTRE LA C. GERONA Y LA C. RETORNO DE GERONA	ESPACIO PÚBLICO
546	28	IZTAPALAPA	07-192	SAN LORENZO TEZONCO I (U HAB)	M01	ENTRADA 1 DE LA UH. SAN LORENZO TEZONCO 1, C. ESTRELLA 750. CP. 09850 A UN COSTADO DE LA ENTRADA DEL ESTACIONAMIENTO DE LA U.H. SAN LORENZO TEZONCO I	ESPACIO PÚBLICO
547	28	IZTAPALAPA	07-083	GRANJAS ESTRELLA I	M01	CENTRO BARRIAL " ESTADO DE ANÁHUAC", C. MOVZON S/N . CP. 09880 ENTRE C. CDA. DE ANÁHUAC Y C. ESTADO DE ANÁHUAC	ESPACIO CULTURAL
548	28	IZTAPALAPA	07-053	EL MIRADOR	M01	CANCHAS DE BASQUETEBOL DE LA U.H. SAN MARCOS, C. LUNA S/N . CP. 09890 ENTRE PROL. VENUS Y C. EDUARDO GONZALEZ	ESPACIO PÚBLICO
549	28	IZTAPALAPA	07-138	MEXICALTZINGO (PRIO)	M01	AFUERA DE LA ESC. PRIM. "BANDERA NACIONAL", C. SUR 107 A EXT 228. CP. 09099 ENTRE C. SUR 109 Y CION FRESCO	VÍA PÚBLICA
550	28	IZTAPALAPA	07-260	CERRO DE LA ESTRELLA I	M01	CENTRO CULTURAL "TIBIRI", C. CANILES 34 . CP. 09860 ENTRE C. BILBAO Y C. CATARROJA	ESPACIO CULTURAL
551	28	IZTAPALAPA	07-286	LOMAS ESTRELLA 2A SECC II	M01	CENTRO CULTURAL "LOMAS ESTRELLA", C. MACEDONIA 55 . CP. 09890 ENTRE C. DALMACIA Y C. CRETA	ESPACIO CULTURAL
552	28	IZTAPALAPA	07-178	SAN ANTONIO CUHUACÁN (BARR)	M01	AFUERA DE DOMICILIO PARTICULAR, C. MORELOS 33 CASA 3. CP. 09800 A UN COSTADO DE LA CRUZ DE PIEDRA, ENTRE MORELOS Y QUINTA CDA DE MORELOS	VÍA PÚBLICA

No.	Dirección Distrital	Demarcación territorial	Clave de la colonia	Nombre de la colonia	Mesa	Ubicación (denominación, calle, av, int, colonia, CP, referencia)	Tipo de lugar
553	28	IZTAPALAPA	07-213	SANTA MARÍA TOMATLÁN (AMPJ)	M01	CENTRO CIVICO BARRIAL "SANTA MARÍA TOMATLÁN", C. PROGRESO S/N . CP. 09870 ENTRE C. INDEPENDENCIA Y CDA. 2A DE PROGRESO	ESPACIO CULTURAL
554	28	IZTAPALAPA	07-238	VALLE DE LUCES II	M01	AFUERA DE DOMICILIO PARTICULAR, CDA. DE SAN CRISTOBAL MZ.5 S/N -. CP. 09810 FRENTE A LA ENTRADA DEL PREDIO DENOMINADO "VALLE DE LUCES"	VÍA PÚBLICA
555	28	IZTAPALAPA	07-074	ESTRELLA DEL SUR	M01	A UN COSTADO DE LA ENTRADA DE LA U. H. ESTRELLA DEL SUR, C. ARROYO TLALOC 112. CP. 09820 ENTRE C. CHUATL Y C. CTUALI	ESPACIO PÚBLICO
556	28	IZTAPALAPA	07-135	LOS REYES (PBL0)	M01	PLAZUELA "JUÁREZ", C. BENITO JUÁREZ S/N . CP. 09840 FRENTE A LA IGLESIA "LOS REYES CULHUACÁN"	ESPACIO PÚBLICO
557	28	IZTAPALAPA	07-214	SANTA MARÍA TOMATLÁN (PBL0)	M01	AFUERA DE LA ESC. PRIM. "EMILIANO ZAPATA", C. PROSPERO GARCÍA EXT 54 . CP. 09870 ENTRE CION. CANAL NACIONAL Y CION. FRESNOS	VÍA PÚBLICA
558	28	IZTAPALAPA	07-186	SAN JUAN JOYA (PBJ)	M01	DENTRO DEL MERCADO "SAN JUAN JOYA", POR C. JOSÉ MARÍA GARZA, AV. CANAL DE GARAY 10. CP. 09839 ENTRE C. IGNACIO ELIAS Y C. JOSÉ TOMAS ESTRELLA	ESPACIO PÚBLICO
559	28	IZTAPALAPA	07-199	SAN LORENZO TEZONCO II (U HAB)	M01	ENTRADA PRINCIPAL DEL ESTACIONAMIENTO DE LA UH, SAN LORENZO TEZONCO II, AV. SAN LORENZO 750 MZ.C. CP. 09830 FRENTE AL MÓDULO DE VIGILANCIA	ESPACIO PÚBLICO
560	28	IZTAPALAPA	07-127	LOMAS ESTRELLA III (U HAB)	M01	CANCHAS DE LA U.H. LOMAS ESTRELLA III, AV. HIDALGO 623 . CP. 09880 EN LAS CANCHAS DE LA U.H. LOMAS ESTRELLA III	ESPACIO PÚBLICO

B

[Handwritten signatures and marks]

No.	Dirección Distrital	Demarcación territorial	Clave de la colonia	Nombre de la colonia	Mesa	Ubicación (denominación, calle, ext, int, colonia, CP, referencia)	Tipo de lugar
561	29	IZTAPALAPA	07-268	DESARROLLO URBANO QUETZALCOATLI	M01	JARDIN DE NIÑOS "RUBSTER", C. VILLA FRUELA MZ 54 A/G LT 1. CP. 09700 ENTRE C. VILLA DE COBZO Y C. VILLA ANGELA	ESCUELA PRIVADA
562	29	IZTAPALAPA	07-268	DESARROLLO URBANO QUETZALCOATLI	M02	AL EXTERIOR DE LA ESC. PRIM. "JOSÉ GONZÁLEZ VILLASENOR", AV. JUSTO SIERRA EXT. 8. CP. 09700 ENTRE ESQ. C. VILLA MAYO	VÍA PÚBLICA
563	29	IZTAPALAPA	07-268	DESARROLLO URBANO QUETZALCOATLI	M03	AL EXTERIOR DE LA ESC. PRIM. "GENOVEVA CORTES", C. VILLA DE ASCASUBI S/N. CP. 09700 ENTRE C. MANUEL CAÑAS Y C. VILLA CIERVOS	VÍA PÚBLICA
564	29	IZTAPALAPA	07-144	MIKCOATL	M01	PARQUE "SIN NOMBRE", C. SIN NOMBRE S/N. CP. 09708 ENTRE AV. MANUEL CAÑAS Y C. CHINAMPAS	PARQUES/ DEPORTIVOS
565	29	IZTAPALAPA	07-144	MIKCOATL	M02	CENTRO DE DESARROLLO COMUNITARIO "MIKCOATL", AV. VILLA FRANQUEZA S/N. CP. 09708 ENTRE C. MALINCHE Y C. TILALPACATL	ESPACIO PÚBLICO
566	29	IZTAPALAPA	07-183	SAN JOSÉ BUENAVISTA	M01	CASA DE CULTURA "EMILIANO ZAPATA", C. MIGUEL HIDALGO MZ 1 LT 64. CP. 09700 ENTRE C. VILLA FRANQUEZA Y C. VILLA GENERAL MITRE	ESPACIO CULTURAL
567	29	IZTAPALAPA	07-118	LAS PEÑAS I	M01	FORO CULTURAL LAS PEÑAS "KALPOLLI OLLIN", C. JUAN DE LA BARRERA S/N. CP. 09750 ENTRE C. DE LA ROSA Y 3A CDA DE AGUSTÍN MELGAR	ESPACIO CULTURAL
568	29	IZTAPALAPA	07-118	LAS PEÑAS I	M02	AL EXTERIOR DEL JARDIN DE NIÑOS "QUETZALILI", C. ESTEBAN ALDAMA EXT. 15. CP. 09750 ENTRE C. BENITO MIRANDA Y CDA. DE ALDAMA	VÍA PÚBLICA
569	29	IZTAPALAPA	07-259	BUENAVISTA II	M01	MERCADO "CONCENTRACIÓN TOMAS DE BUENAVISTA AC", C. CAMINO REAL S/N. CP. 09700 ENTRE C. MORELOS Y CDA. 7 CAMINO REAL	ESPACIO PÚBLICO
570	29	IZTAPALAPA	07-259	BUENAVISTA II	M02	CENTRO COMUNITARIO "COPO DE NIEVE", C. SANTA ROSA MZ 14 LT 23. CP. 09750 PROL. CAMINO REAL Y C. LAS TORRES (IZTA AMAROLA)	ESCUELA PRIVADA
571	29	IZTAPALAPA	07-259	BUENAVISTA II	M03	MERCADO "CONCENTRACION PARALES BUENA VISTA", C. SANTA ROSA (CERRO BERNAL) MZ 91-C-LT 32. CP. 09700 ENTRE C. CERRO ESPINOSO Y C. PEÑA	ESPACIO PÚBLICO
572	29	IZTAPALAPA	07-229	TENORIOS	M01	JARDIN DE NIÑOS "ADOLPHE FERRIERE", CDA. JAZMIN MZ 131 LT 2. CP. 09680 CASI ESQ. CON C. VEREDA 75	ESCUELA PRIVADA






No.	Dirección Distrital	Demarcación territorial	Clave de la colonia	Nombre de la colonia	Mesa	Ubicación (denominación, calle, ext, int, colonia, CP, referencia)	Tipo de lugar
573	29	IZTAPALAPA	07-229	TENORIOS	M02	AL EXTERIOR DE LA ESC. PRIMA, "MANUEL RIVERA CAMBAS", C. TRIGO EXT. 8, CP. 09680 ESQ. C. CENTENO	VÍA PÚBLICA
574	29	IZTAPALAPA	07-229	TENORIOS	M03	BIBLIOTECA "TENORIOS" C. LA ERA S/N, CP. 09680 CASI ESQ CON C. SAUCES	ESPACIO CULTURAL
575	29	IZTAPALAPA	07-317	SANTA MARÍA AZTUHUACAN U HAB	M01	AL EXTERIOR DE LA ESC. PRIMA, "IGNACIO MANUEL ALTAMIRANO", C. REFORMA AERONAUTICA S/N, CP. 09730 ATRAS DEL HOSPITAL REGIONAL	VÍA PÚBLICA
576	29	IZTAPALAPA	07-269	DESARROLLO URBANO QUETZALCOATL II	M01	AL EXTERIOR DE LA ESC. PRIMA, "JOSÉ MARÍA RODRÍGUEZ COS" C. VILLA ELOISA NO. 20, CP. 09700 ESQ. VILLA BUENA DE ALAVA	VÍA PÚBLICA
577	29	IZTAPALAPA	07-269	DESARROLLO URBANO QUETZALCOATL II	M02	FORO CULTURAL "QUETZALPULI", C. MANUEL CÁRRAS EXT. 2, CP. 09700 ESQ. C. VILLA RIGUENOA	ESPACIO CULTURAL
578	29	IZTAPALAPA	07-269	DESARROLLO URBANO QUETZALCOATL II	M03	CENTRO COMUNITARIO "LA COMUNA", C. VILLA NUEVA DE AZUAGUE MZ 16 LT 3, CP. 09700 ENTRE C. VILLA HENARES Y C. VILLA JILOCA	ESPACIO CULTURAL
579	29	IZTAPALAPA	07-156	PARQUES BUENAVISTA TETECOM	M01	CENTRO COMUNITARIO "TETECOM", C. PINO S/N, CP. 09700 ENTRE C. CAPULIN Y C. ABEJULES	ESPACIO CULTURAL
580	29	IZTAPALAPA	07-156	PARQUES BUENAVISTA TETECOM	M02	CENTRO COMUNITARIO "TETECOM", C. PINO S/N, CP. 09700 ENTRE C. CAPULIN Y C. ABEJULES	ESPACIO CULTURAL

(Handwritten signature)

(Large handwritten signature)

No.	Dirección Distrital	Demarcación territorial	Clave de la colonia	Nombre de la colonia	Mesa	Ubicación (denominación, calle, ant, int, colonia, CP, referencia)	Tipo de lugar
581	30	COYOACÁN	03-030	CTM VI CULTHUACÁN (U HAB)	M01	ESC. PRIMARIA "PROFESOR AVELINO BOLAÑOS PALACIOS", 1ER. PRIV. DE ROSA ZARAGOZA S/N C.P. 04480 ENTRE AV. MANUELA SAENZ Y CLZ. LA VIRGEN- AFUERA DE LA ESCUELA	ESPACIO PÚBLICO
582	30	COYOACÁN	03-033	CTM VIII CULTHUACÁN (U HAB)	M01	CENTRO DE DESARROLLO COMUNITARIO "CULTHUACÁN", C. ROSARIO CASTELLANOS S/N C.P. 04480 ENTRE C. MA. DEL MAR Y C. DOLORES GUERRERO	ESPACIO CULTURAL
583	30	COYOACÁN	03-033	CTM VIII CULTHUACÁN (U HAB)	M02	ESC. PRIMARIA "JOSÉ DE JESÚS DE LA ROSA PÉREZ", C. ROSARIO CASTELLANOS S/N C.P. 04480 ESQ. C. DOLORES GUERRERO-AFUERA DE LA ESCUELA	VÍA PÚBLICA
584	30	COYOACÁN	03-017	CARMEN SERDAN	M02	ESC. PRIMARIA "ANTON SEMIONOVICH MAKARENKO", C. GRAL.A. ANTONIA NAVA S/N C.P. 04910 ENTRE AV. CARMEN SERDAN Y MANUELA MEDINA- AFUERA DE LA ESCUELA	VÍA PÚBLICA
585	30	COYOACÁN	03-034	CTM X CULTHUACÁN (U HAB)	M02	EMPLANADA DE LA UH, 1ER AND. DE HACIENDA DE VISTA HERMOSA S/N C.P. 04480 ENTRE 3R Y 5O AND. MIRADOR A UN COSTADO DEL EDIF. 10-A	ESPACIO PÚBLICO
586	30	COYOACÁN	03-027	CTM IX CULTHUACÁN ZONA 29-30 (U HAB)	M01	ESC. PRIMARIA "MTR. RICARDO SALGADO CORRAL", 1ER RITMO, DE CANDELARIA PÉREZ S/N C.P. 04480 ESQ. PRIV. 3 DE CANDELARIA PÉREZ- AFUERA DE LA ESCUELA	VÍA PÚBLICA
587	30	COYOACÁN	03-029	CTM V CULTHUACÁN (U HAB)	M02	JARDIN DE NIÑOS "LEOPOLDO MÉNDEZ", C. CAHITAS S/N C.P. 04480 FRENTE A LA LECHERÍA LICONSA, ENTRE AND. PATZCUARO Y AND. PETÉN- AFUERA DE LA ESCUELA	VÍA PÚBLICA
588	30	COYOACÁN	03-031	CTM VII CULTHUACÁN (U HAB)	M01	CONALEP NO. 189 "COYOACÁN", C. MARIQUITA SÁNCHEZ S/N C.P. 04480 ESQ. CATALINA BUEN DÍA	ESCUELA SEP
589	30	COYOACÁN	03-008	AVANTE	M02	ESC. PRIMARIA "REPÚBLICA DE NICARAGUA", RITMO. 47 S/N C.P. 04450 A UN COSTADO DEL MERCADO "AVANTE"- AFUERA DE LA ESCUELA	VÍA PÚBLICA
590	30	COYOACÁN	03-156	CTM IX CULTHUACÁN ZONA 32-33 (U HAB)	M01	ESC. PRIMARIA PROF.A. MARÍA EPIGENEIA ABRIGA SALGADO", C. ROSARIO CASTELLANOS S/N C.P. 04480 ENTRE C. ELVIRA VARGAS Y 20 AND. DE ROSARIO CASTELLANOS-AFUERA DE LA ESCUELA	VÍA PÚBLICA
591	30	COYOACÁN	03-112	STUMAM CULTHUACÁN (U HAB)	M01	KIOSKO DE LA 3RA. ETAPA DE LA UH, CLZ. LA VIRGEN NO. 3000 CP. 04420 ENTRADA POR CANDELARIA PÉREZ (CANAL NACIONAL)	ESPACIO PÚBLICO
592	30	COYOACÁN	03-028	CTM IXA CULTHUACÁN (U HAB)	M01	CENTRO DE DESARROLLO COMUNITARIO "CAJETALES", CALZ. LAS BOMBAS S/N C.P. 04480 ENTRE AV. MANUELA MEDINA Y C. ROSARIO CASTELLANOS	ESPACIO CULTURAL









No.	Dirección (Distrita)	Demarcación territorial	Clave de la colonia	Nombre de la colonia	Mesa	Ubicación (denominación, calle, ent, int, colonia, CP, referencia)	Tipo de lugar
593	30	COYOACÁN	03-093	PILOTO CUIHUACÁN (U HAB)	M01	ESC. PRIMARIA "FUNDACIÓN DE MÉXICO", C. PASEO DE LOS DIOSÉS AZTECAS S/N CP. 04480 CASI ESQ. CALZ. LA VIRGEN- AFUERA DE LA ESCUELA	VÍA PÚBLICA
594	30	COYOACÁN	03-122	VILLA QUIETUD (FRACC)	M01	CASA VECINAL DEL PARQUE "SILVA HERZOG", C. HACIENDA TEXMELUCÁN S/N CP. 04960 ENTRE C. HACIENDA DEL HORMIGUERO Y C. HACIENDA DE LA FLOR	ESPACIO PÚBLICO
595	30	COYOACÁN	03-058	INFONAVIT CUIHUACÁN ZONA 3 (U HAB)	M01	JARDÍN DE NIÑOS "ROSA AGAZZI", AV. SANTA ANA S/N CP. 04450 ESQ. C. ROSA MARÍA SEQUEIRA- AFUERA DE LA ESCUELA	VÍA PÚBLICA
596	30	COYOACÁN	03-014	CANAL NACIONAL (U HAB)	M01	PARQUE "SINDICATO DE MÚSICOS", AV. CANAL NACIONAL S/N C.P. 04480 ESQ. CALZ. LAS BOMBAS	PARQUES/ DEPORTIVOS
597	30	COYOACÁN	03-050	ESPARTACO	M01	ESC. PRIMARIA "ESPARTACO", C. B S/N CP. 04870 ENTRE C7 Y C11- AFUERA DE LA ESCUELA	VÍA PÚBLICA
598	30	COYOACÁN	03-132	ALIANZA POPULAR REVOLUCIONARIA PONIENTE (U HAB)	M01	CASA DEL ADULTO MAYOR "NUEVO AMANECER", AV. CENTRAL S/N C.P. 04800 ENTRE CALZ. LAS BOMBAS Y AV. TEPETLAPA	ESPACIO CULTURAL
599	30	COYOACÁN	03-131	ALIANZA POPULAR REVOLUCIONARIA NORTE (U HAB)	M01	ESC. PRIMARIA "FERNANDO BROM ROJAS", AND. 1 DE AV. TEPETLAPA S/N C.P. 04800 ESQ. AV. HÉROICA ESCUELA NAVAL MILITAR- AFUERA DE LA ESCUELA	VÍA PÚBLICA
600	30	COYOACÁN	03-133	PASEOS DE TAXQUEÑA 1	M01	PARQUE DE LAS MONTAÑAS, C. PASEO DE LOS NOGALES S/N CP. 04250 ENTRE C. PASEO DE LOS NOGALES Y C. PASEO DE LOS FRESNOS	PARQUES/ DEPORTIVOS

2



No.	Dirección Distrital	Demarcación territorial	Clave de la colonia	Nombre de la colonia	Mesa	Ubicación (denominación, calle, ext, int, colonia, C.P. referencia)	Tipo de lugar
601	31	IZTAPALAPA	07-186	PUENTE BLANCO	M01	MODULO DE PARTICIPACION CIUDADANA, AVENIDA SANTA CRUZ, SIN NÚMERO, COLONIA PUENTE BLANCO, C.P. 09770 FRENTE AL MERCADO "PUENTE BLANCO" ESQUINA CALLE RÍO CHURUBUSCO	ESPACIO PÚBLICO
602	31	IZTAPALAPA	07-285	LOMAS ESTRELLA 2A SECCI	M01	DOMICILIO PARTICULAR, CALLE TÉCNICOS Y MANUALES, NÚMERO 15, COLONIA LOMAS ESTRELLA 2A SECCIÓN I, C.P. 09890, ENTRE CALLE CERRADA 1RA DE TÉCNICOS Y MANUALES Y CALLE CINEMATOGRAFISTAS	DOMICILIO PARTICULAR
603	31	IZTAPALAPA	07-198	SAN NICOLÁS TOLENTINO I	M01	ESTACIONAMIENTO DE LA UNIDAD HABITACIONAL "BILBAO", CALLE BILBAO, NÚMERO 853, COLONIA SAN NICOLÁS TOLENTINO I, C.P. 09850, ENTRE AVENIDA SAN LORENZO Y AVENIDA PERIFÉRICO	ESPACIO PÚBLICO
604	31	IZTAPALAPA	07-264	CONSEJO AGRARISTA MEXICANO I	M01	JARDÍN DE NIÑOS " BLANQUITA", CALLE MIGUEL HIDALGO, MANZANA 42 LOTE 23, COLONIA CONSEJO AGRARISTA MEXICANO I, C.P. 09760, ESQUINA CALLE ARROYO FRÍO	ESCUELA PRIVADA
605	31	IZTAPALAPA	07-177	SAN ANTONIO (BARR)	M01	CASA DE LA CULTURA "SAN ANTONIO", CALLE JOSÉ CLEMENTE OROZCO, SIN NÚMERO, COLONIA SAN ANTONIO (BARR), C.P. 09900, ENTRE CALLE CANDELABRO Y CALLE MIGUEL ERDO DE TELADA	ESPACIO CULTURAL
606	31	IZTAPALAPA	07-024	CARMEN SERDÁN (U HAB)	M01	SALÓN DEL ADULTO MAJOR, CALLE CERRADA 10 DE AVENIDA LAS TORRES, NÚMERO 112, COLONIA CARMEN SERDÁN (U HAB), C.P. 09970, ENTRADA DE LA U. HAB "CARMEN SERDÁN"	ESPACIO PÚBLICO
607	31	IZTAPALAPA	07-142	MIRASOLES (U HAB)	M01	ENTRADA DEL CONDOMINIO 13, CALLE ACCIÓN SOCIAL, SIN NÚMERO, COLONIA MIRASOLES (U HAB), C.P. 09910, ENTRE AVENIDA LAS TORRES Y AVENIDA PERIFÉRICO	ESPACIO PÚBLICO
608	31	IZTAPALAPA	07-142	MIRASOLES (U HAB)	M02	ENTRADA DEL CONDOMINIO 32, CALLE UNIDAD NACIONAL, SIN NÚMERO, COLONIA MIRASOLES (U HAB), C.P. 09910, ENTRE AVENIDA LAS TORRES Y AVENIDA PERIFÉRICO	ESPACIO PÚBLICO
609	31	IZTAPALAPA	07-284	LOMAS DE SAN LORENZO II	M01	ESCUELA PRIMARIA "LICEO CULTURAL MEXICANO", CALLE DURANGO, NÚMERO 3, COLONIA LOMAS DE SAN LORENZO, C.P. 09780, ENTRE CALLE IGNACIO ZARAHOZA Y CALLE MANUEL GONZÁLEZ	ESCUELA PRIVADA
610	31	IZTAPALAPA	07-276	JOSÉ LÓPEZ PORTILLO II	M01	CENTRO SOCIAL "JOSÉ LÓPEZ PORTILLO", CALLE 19, SIN NÚMERO, COLONIA JOSÉ LÓPEZ PORTILLO, C.P. 09920, ENTRE CALLES Y CALLE 10	ESPACIO CULTURAL
611	31	IZTAPALAPA	07-059	EL ROSARIO	M01	CENTRO COMUNITARIO "EL ROSARIO", CALLE JOAQUÍN DE LA VEGA, NÚMERO 45, COLONIA EL ROSARIO, C.P. 09930, ENTRE CALLE GARDENIAS Y CALLE AGAPANDOS	ESPACIO PÚBLICO
612	31	IZTAPALAPA	07-087	GUADALUPE (BARR)	M01	DOMICILIO PARTICULAR, CALLE BALTAZAR ECHIGAVE RÍOJA, NÚMERO 10-A, COLONIA GUADALUPE (BARR), C.P. 09900, ENTRE AVENIDA TLAHUAC Y CALLE REBOZO, ANTES ("CENTRO COMUNITARIO TENOCH")	DOMICILIO PARTICULAR





Consulta para niñas, niños y adolescentes 2018
Listado de ubicación de Mesas Receptoras de Expresión

Anexo 1
Fecha de elaboración: 1 de agosto de 2018




No.	Dirección Distrital	Demarcación territorial	Clave de la colonia	Nombre de la colonia	Mesa	Ubicación (denominación, calle, ext, int, colonia, C.P. referencia)	Tipo de lugar
613	31	IZTAPALAPA	07-067	EL VERGEL TRIANGULO DE LAS AGUAS 1 (U HAB)	M01	ESTACIONAMIENTO DE LA UNIDAD HABITACIONAL, AVENIDA CANAL DE GARAY, NÚMERO 20 COLONIA EL VERGEL TRIANGULO DE LAS AGUAS 1, C.P. 09850, FRENTE AL MÓDULO DE VIGILANCIA	ESPACIO PÚBLICO
614	31	IZTAPALAPA	07-022	CANNANEA (U HAB)	M03	PARQUE TEMÁTICO "CANNANEA", CALLE DAMIANA, SIN NÚMERO, COLONIA CANNANEA (U HAB), C.P. 09880, FRENTE AL MERCADO "CANNANEA"	ESPACIO PÚBLICO
615	31	IZTAPALAPA	07-026	CE CUALLI OHTLI (U HAB)	M01	SALÓN DE USOS MÚLTIPLES DE LA UNIDAD HABITACIONAL "CE CUALLI OHTLI", PROLONGACIÓN CALLE ALDAMA, SIN NÚMERO, COLONIA CE CUALLI OHTLI (U HAB), C.P. 09960, FRENTE A LA ESCUELA PRIMARIA "CENTAURO DEL NORTE".	ESPACIO PÚBLICO
616	31	IZTAPALAPA	07-054	EL MOLINO	M01	PARQUE "LAS PALMERAS", AVENIDA CUAUHTÉMOC, SIN NÚMERO, COLONIA EL MOLINO, C.P. 09960, ESQUINA DIAGONAL DE LOS OLIVOS	PARQUES/ DEPORTIVOS
617	31	IZTAPALAPA	07-066	EL VERGEL	M01	CENTRO DE DANZA "ITAD", CALLE CERRADA CEDRO, NÚMERO 6, COLONIA EL VERGEL, C.P. 09880, ENTRADA POR LA CALLE JACARANDAS	ESCUELA PRIVADA
618	31	IZTAPALAPA	07-174	RINCONADA EL MOLINO	M01	CENTRO CONVUNITARIO "RINCONADA EL MOLINO", CALLE MOLINO DE ROSAS, SIN NÚMERO, COLONIA RINCONADA EL MOLINO, C.P. 09960, EN LA ESQUINA DE CALLE MOLINO DE JAZMIN	ESPACIO PÚBLICO
619	31	IZTAPALAPA	07-191	SAN LORENZO TEZONCO (PBLO)	M01	PLAZA CIVICA DEL PUERTO SAN LORENZO TEZONCO, CALLE INDEPENDENCIA DEL MERCADO, SIN NÚMERO, COLONIA SAN LORENZO TEZONCO (PBLO), C.P. 09790 ESQUINA CALLE LIBERTAD, A UN COSTADO DE LA OFICINA DE TELÉGRAFOS DE MÉXICO	ESPACIO PÚBLICO
620	31	IZTAPALAPA	07-252	ZONA MILITAR FAVE SEDENA (U HAB)	M01	ENTRADA DE LA UNIDAD HABITACIONAL, AVENIDA CANAL DE GARAY, NÚMERO 100, COLONIA ZONA MILITAR FAVE SEDENA (U HAB), C.P. 09880, A UN COSTADO DE LA ENTRADA DE LA UNIDAD HABITACIONAL	ESPACIO PÚBLICO





No.	Dirección Distrital	Demarcación territorial	Clave de la colonia	Nombre de la colonia	Mesa	Ubicación (denominación, calle, ent, int, colonia, CP y referencia)	Tipo de lugar
621	32	COYOACÁN	03-138	PEDREGAL DE SANTA ÚRSULA IV	M01	PARQUE DE LA COLONIA, C. SAN RICARDO S/N. CP. 04500 ESQ. AV. POPocatepetl	PARQUES/DEPORTIVOS
622	32	COYOACÁN	03-109	SANTA ÚRSULA COAPA (PULO)	M01	C.D.C. "MARISOL", PRIV. JUÁREZ S/N. CP. 04650 ESQ. C. JUÁREZ	ESPACIO PÚBLICO
623	32	COYOACÁN	03-135	PEDREGAL DE SANTA ÚRSULA I	M01	ÁREA COMERCIAL, C. SAN FELIPE S/N. CP. 04600 ENTRE C. SAN LEÓN Y C. SAN JULIO (A UN COSTADO DE TINTORERÍA SAN FELIPE)	ESPACIO PÚBLICO
624	32	COYOACÁN	03-139	PEDREGAL DE STO DOMINGO I	M01	VÍA PÚBLICA, AV. ANACAHUITA EXT 94. CP. 04369 ENTRE AV. ESCUINAPA Y C. COYAMEL	VÍA PÚBLICA
625	32	COYOACÁN	03-129	AUSCO II	M01	CENTRO DE BIENESTAR SOCIAL Y URBANO "AUSCO", C. MIXTECAS S/N. CP. 04300 ENTRE C. REY TEPCALCATZIN Y C. REY MECONETZIN	ESPACIO PÚBLICO
626	32	COYOACÁN	03-128	AUSCO I	M01	VÍA PÚBLICA, C. ZAPOTECAS S/N. CP. 04300 AFUERA DE LA ESC. PRIM. "NEZAHUALCOYOTL", ESQ. CON C. REYNA IXTLIXCHITL	VÍA PÚBLICA
627	32	COYOACÁN	03-140	PEDREGAL DE STO DOMINGO II	M01	MERCADO "LOS REYES", C. CANTERA S/N. CP. 04300 ENTRE C. SANTA TECLA Y C. BASALTO	ESPACIO PÚBLICO
628	32	COYOACÁN	03-136	PEDREGAL DE SANTA ÚRSULA II	M01	ÁREA COMERCIAL, C. SAN JORGE S/N. CP. 04600 ESQ. C. SAN CASTILLO, A UN COSTADO DE FARMACIA "SAN JORGE"	ESPACIO PÚBLICO
629	32	COYOACÁN	03-141	PEDREGAL DE STO DOMINGO III	M01	VÍA PÚBLICA, AV. PAPA LOTE S/N. CP. 04369 AFUERA DE LA ESC. SEC. TEC. NO. 49 "JOSÉ VASCONCELOS" ESQ. AV. ESCUINAPA	VÍA PÚBLICA
630	32	COYOACÁN	03-130	AUSCO III	M01	GIMNASIO "AUSCO", C. SAN HERMILO S/N. CP. 04300 ENTRE C. OTOMÍES Y C. CORAS	PARQUES/DEPORTIVOS
631	32	COYOACÁN	03-145	PEDREGAL DE STO DOMINGO VII	M01	C.D.C. "ADOLFO RUIZ CORTINES", C. TEMAMIL S/N. CP. 04369 ENTRE C. ZIHUATLÁN Y C. MUSTEREC	ESPACIO PÚBLICO
632	32	COYOACÁN	03-127	ADOLFO RUIZ CORTINES II	M01	EPILANADA PARQUE "CUEVA DEL TIGRE", C. TEPCALCATZIN S/N. CP. 04300 ESQ. C. MECHANITL	PARQUES/DEPORTIVOS

No.	Dirección Distrital	Demarcación territorial	Clave de la colonia	Nombre de la colonia	Mesa	Ubicación (denominación, calle, ext, int, colonia, CP, referencia)	Tipo de lugar
633	32	COYOACÁN	03-143	PEDREGAL DE STO DOMINGO V	M01	TEATRO DE BARRIO "SANTO DOMINGO", C. CANAHUITI EXT 320. CP. 04369 ENTRE C. CANACUATE Y C. XOCHIHAPAN	ESPACIO CULTURAL
634	32	COYOACÁN	03-126	ADOLFO RUIZ CORTINES I	M01	CENTRO FAMILIAR NO. 20 "GRAL. MANUEL GONZÁLEZ ORTEGA", C. QUAHUINICOL S/N CP. 04300 ESQ. CON C. PENHAME	ESPACIO PÚBLICO
635	32	COYOACÁN	03-142	PEDREGAL DE STO DOMINGO IV	M01	ZONA ESCOLAR. AV. PAPALOTI S/N. CP. 04369 AFUERA DE LA ESC. PRIM. "PROFR. SAMUEL DELGADO I. MOYA", ENTRE AND. AZULCOY AV. ESCUNAPAPA	ESPACIO PÚBLICO
636	32	COYOACÁN	03-082	NUEVA DIAZ ORDAZ	M01	VIA PÚBLICA. AV. TEPETLAPA (HUZACHÉ) S/N. CP. 04390 AFUERA DE LA ESC. PRIM. "CENTENARIO DE JUÁREZ ENTRE AND. DE LAS CAMPANAS Y C. 18 DE JULIO	VIA PÚBLICA
637	32	COYOACÁN	03-147	PEDREGAL DE STO DOMINGO IX	M01	C.D.C. DIF "FAMILIA JUÁREZ MAZA". AV. AMACAHUITA S/N. CP. 04369 ENTRE C. OCOXAL Y AV. ESCUNAPAPA	ESPACIO PÚBLICO
638	32	COYOACÁN	03-045	EL RELOJ	M01	CASA DE CULTURA "EL RELOJ". C. COROLA S/N. CP. 04640 ENTRE CITALLO Y C. POLEN	ESPACIO CULTURAL
639	32	COYOACÁN	03-120	VILLA PANAMERICANA STA. SECCION	M01	VIA PÚBLICA. AV. PANAMERICANA S/N. CP. 04700 A UN COSTADO DE LA CASITA DE VIGILANCIA	VIA PÚBLICA
640	32	COYOACÁN	03-121	VILLA PANAMERICANA 7A. SECCION	M01	C.D.C. "VILLAPANAMERICANA". AV. PANAMERICANA EXT 59-A. CP. 04700 FRENTE AL CENTRO URBANO	ESPACIO PÚBLICO

No.	Dirección Distrital	Demarcación territorial	Clave de la colonia	Nombre de la colonia	Mesa	Ubicación (demonstración calle, ext, int, colonia, CP, referencia)	Tipo de lugar
641	33	MAGDALENA CONTRERAS	08-051	TIERRA COLORADA	M01	AV. METROPOLITANA S/N . CP. 10926 ENTRE CLARANDAS Y C. PIRUL	ESPACIO PÚBLICO
642	33	MAGDALENA CONTRERAS	08-002	BARANCA SECA	M01	C. JOSÉ MORENO SALIDO NO.47 . CP. 10910 ENTRE C. RÍO BLANCO Y C. CORDOVA	ESPACIO PÚBLICO
643	33	MAGDALENA CONTRERAS	08-052	TIERRA UNIDA	M01	AND. 14 S/N . CP. 10359 ENTRE AND. PRINCIPAL Y AND. 17	ESPACIO PÚBLICO
644	33	MAGDALENA CONTRERAS	08-033	LOS PAÑOS	M01	C. LAS FLORES NO. 24 . CP. 10340 ENTRE CDA. 2A. LAS FLORES Y C. JILGUEROS	DOMICILIO PARTICULAR
645	33	MAGDALENA CONTRERAS	08-006	EL ERMITAÑO	M01	C. TERRACERÍA MZ. 4 LT. 23. CP. 10660 ENTRE CDA. 4TA. DE TERRACERÍA Y CDA. 3A DE TERRACERÍA	DOMICILIO PARTICULAR
646	33	MAGDALENA CONTRERAS	08-010	EL ROSAL	M01	C. PALMERA DE AZÚCAR NO. 24 . CP. 10600 ENTRE CDA PALMITO Y C. LOS COCOS	DOMICILIO PARTICULAR
647	33	MAGDALENA CONTRERAS	08-042	SAN BERNABÉ OCOTEPEC (PBLD)	M01	C. AVUNTAMIENTO NO. 19 . CP. 10300 ENTRE CDA. 2A AVUNTAMIENTO Y C. 3A AVUNTAMIENTO	ESPACIO PÚBLICO
648	33	MAGDALENA CONTRERAS	08-050	SUBSTACIÓN	M01	1 CDA. DE SUBSTACIÓN NO. 23 . CP. 10900 ENTRE C. EHAZIENDA DE ESIAYA Y 2A. CDA. DE SUBSTACIÓN	DOMICILIO PARTICULAR
649	33	MAGDALENA CONTRERAS	08-004	CAZUICO (BARR)	M01	PROL. BUENAVISTA S/N . CP. 10900 A UN COSTADO DE LA TORRE DE LUZ	ESPACIO PÚBLICO
650	33	MAGDALENA CONTRERAS	08-012	EL TORO	M01	C. GERANIO S/N . CP. 10610 ENTRE C. DALIA Y C. AZUCENA	ESPACIO PÚBLICO
651	33	MAGDALENA CONTRERAS	08-009	EL OCOTAL	M01	C. ACATITLA NO. 54 . CP. 10630 ENTRE C. COCONETLA Y AND. ROSARIO ROBLES	DOMICILIO PARTICULAR
652	33	MAGDALENA CONTRERAS	08-031	LOMAS DE SAN BERNABÉ (AMPJ)	M01	AV. OJO DE AGUA S/N . CP. 10350 ESQ. C. CHABAQANO.	ESPACIO PÚBLICO




No.	Dirección Distrital	Demarcación territorial	Clave de la colonia	Nombre de la colonia	Mesa	Ubicación (denominación, calle, ext, int, colonia, CP, referencia)	Tipo de lugar
653	33	MAGDALENA CONTRERAS	08-025	LA MALINCHE	M01	C. EMILIANO ZAPATA MZ 60 LT. 1. CP. 10010 ENTRE C. ROSA NORTE Y C. MARIPOSAS	ESPACIO PÚBLICO
654	33	MAGDALENA CONTRERAS	08-024	LA MAGDALENA ATLITIC (PBLU)	M01	C. EMILIO CARRANZA NO. 55. CP. 10910 ESQ. C. BENITO JUÁREZ	ESPACIO PÚBLICO
655	33	MAGDALENA CONTRERAS	08-014	HUAYATLA	M01	AV. OJO DE AGUA NO. 38. CP. 10900 ESQ. AV. SAN JERÓNIMO	ESPACIO PÚBLICO
656	33	MAGDALENA CONTRERAS	08-032	LOMAS QUEBRADAS	M01	C. HORTENSIA Y C. PALMA S/N. CP. 10000 ENTRE C. PENSAMIENTO Y AV. SAN JERÓNIMO.	ESPACIO PÚBLICO
657	33	MAGDALENA CONTRERAS	08-039	PUEBLO NUEVO BAJO	M01	AV. DEL ROSAL NO. 58. CP. 10640 ENTRE C. SAN RAFAEL Y C. LA PERITA	ESPACIO PÚBLICO
658	33	MAGDALENA CONTRERAS	08-038	PUEBLO NUEVO AUTO	M01	C. HUAYATLA NO. 20. CP. 10640 ESQ. C. GUADALUPE	ESPACIO PÚBLICO
659	33	MAGDALENA CONTRERAS	08-013	HÉROES DE PADIERNA	M01	C. OAXACA S/N. CP. 10700 ESQ. C. SONORA	ESPACIO CULTURAL
660	33	MAGDALENA CONTRERAS	08-036	POTRERILLO	M01	C. 5 DE MAYO NO. 126. CP. 10620 ENTRE C. SERAPIO RENDÓN Y C. NOGAL MORADO	ESPACIO PÚBLICO

6